

# REMAC 2

REGLAMENTO MARÍTIMO COLOMBIANO

## GENERALIDADES

Modificaciones del REMAC 2: "Generalidades"			
N°	Número de Resolución	Epígrafe	Diario Oficial
1	<a href="#">Resolución 425 del 28 de mayo de 2018</a>	"Por medio de la cual se incorpora la Resolución DIMAR 257 del 09 de abril de 2018 al Reglamento Marítimo Colombiano, modificando parcialmente el artículo 2.3.1.1.3, dispuesto en el Capítulo 1 del Título 1 de la Parte 3 del REMAC 2: "Generalidades", en lo concerniente a la ampliación y delimitación de áreas restringidas en aguas jurisdiccionales de Colombia"	D.O 50.653, julio 13 de 2018
2	<a href="#">Resolución 613 del 19 de julio de 2018</a>	"Por medio de la cual se modifica el artículo 2.2.1.5 y se adiciona el artículo 2.2.1.6 al REMAC 2: "Generalidades", en el sentido de establecer a la Capitanía de Puerto de Rihacha como Capitanía de Puerto de Primera Categoría".	D.O. 50.664, julio 24 de 2018
3	<a href="#">Resolución 615 del 19 de julio de 2018</a>	"Por la cual se modifica parcialmente el artículo 2.3.1.1.3 del REMAC 2 "Generalidades", en lo concerniente a la modificación de las zonas de fondeo FOXTROT Y GOLF y se crea una zona de fondeo INDIA, en jurisdicción de la Capitanía de Puerto de Cartagena".	D.O. 50.664, julio 24 de 2018
4	<a href="#">Resolución 931 del 15 de noviembre de 2018</a>	"por medio de la cual se incorporan unas definiciones a la Parte 1 y se modifica el Título 5 de la Parte 4 del REMAC 2: "Generalidades", en lo concerniente al establecimiento de criterios para la delegación de autoridad en las Organizaciones Reconocidas y se dictan otras disposiciones".	D.O. 50.779, noviembre 16 de 2018
5	<a href="#">Resolución 068 del 14 de febrero de 2019</a>	"Por medio de la cual se modifica parcialmente el artículo 2.3.1.1.3, dispuesto en el Capítulo 1 del Título 1 de la Parte 3 del REMAC 2: "Generalidades", en lo concerniente a el establecimiento de áreas restringidas en aguas jurisdiccionales de Colombia".	D.O. 50.893, marzo 12 de 2019
6	<a href="#">Resolución 176 del 13 de marzo de 2019</a>	"Por medio de la cual se adiciona el Título 2 a la Parte 2 del REMAC 2: "Generalidades", en lo concerniente a la creación de la Capitanía de Puerto de Arauca".	D.O. 50.899, marzo 18 de 2019

## TABLA DE CONTENIDO

### PARTE 1: Definiciones generales.

### PARTE 2: Jurisdicción y competencia marítima.

- **TÍTULO 1:** Límites de jurisdicción de las capitanías de puerto.
- **TÍTULO 2:** Capitanía de Puerto de Arauca.

### PARTE 3: Áreas y espacios marítimos.

- **TÍTULO 1:** Áreas de fondeo, áreas de cuarentena, áreas restringidas y zonas de embarque.
  - **Capítulo 1:** Del establecimiento de áreas de fondeo, áreas de cuarentena, áreas restringidas y zonas de embarque en aguas jurisdiccionales de Colombia.
  - **Capítulo 2:** De la creación de un área de fondeo para espera, amarre y desamarre de convoyes de barcazas, en un sector dentro de los 27 kilómetros del río Magdalena.
  - **Capítulo 3:** De la creación de un área de fondeo para espera, amarre y desamarre de convoyes de barcazas, en un sector dentro de la Bahía de Cartagena.

### PARTE 4: Delegaciones.

- **TÍTULO 1:** De la delegación de funciones a subdirectores de marina mercante de la Dirección General Marítima.
- **TÍTULO 2:** De la delegación de funciones a subdirectores de desarrollo marítimo de la Dirección General Marítima.

- **TÍTULO 3:** De la delegación de funciones a los capitanes de puerto de primera categoría.
- **TÍTULO 4:** De la delegación de una función al Capitán de Puerto de Buenaventura.
- **TÍTULO 5:** De los criterios para la delegación de autoridad en las organizaciones reconocidas.
- **TÍTULO 6:** De la delegación de funciones del Ministerio de Tecnologías de la Información y las Comunicaciones, a la Dirección General Marítima.

# REMAC 2

## GENERALIDADES

### PARTE 1

#### DEFINICIONES GENERALES

**Artículo 2.1.1. Definiciones.** Para los efectos del REMAC 2, los siguientes términos tendrán el significado definido a continuación:

**Acuerdo Oficial:** Documento mediante el cual la Dirección General Marítima delega en una Organización Reconocida cuyo cumplimiento de las disposiciones del Código OR se reconoce, su autoridad para que lleve a cabo en su nombre la certificación y los servicios reglamentarios en virtud de los instrumentos obligatorios de la OMI y de su legislación nacional.

*(Definición aplicable para los efectos de la [Resolución 931 de 2018](#), artículo 1º)*

**Auditoría:** Proceso sistemático, independiente y documentado para obtener registros, declaraciones de hechos u otras informaciones pertinentes, que permite determinar el cumplimiento de una norma específica.

*(Definición aplicable para los efectos de la [Resolución 931 de 2018](#), artículo 1º)*

**Catalogación:** Tipificación de las naves y artefactos navales, con el objeto de aplicar, de manera eficiente, las disposiciones de seguridad y protección del ambiente relacionadas con la construcción, mantenimiento y operación de las naves, artefactos navales y sus equipos a bordo, conforme lo establecido en la normatividad nacional e internacional que el Estado ha adoptado.

*(Definición aplicable para los efectos de la [Resolución 931 de 2018](#), artículo 1º)*

**Certificación:** Es el proceso que conlleva obtener un certificado específico bajo los criterios determinados en la normatividad vigente, el cual consta de un procedimiento de inspección y de la certificación propiamente dicha.

*(Definición aplicable para los efectos de la [Resolución 931 de 2018](#), artículo 1º)*

**Certificado estatutario definitivo:** Documento que se expide con una vigencia determinada como evidencia del cumplimiento de las disposiciones emanadas de la Dirección General Marítima relativas a la seguridad y protección del ambiente, en lo concerniente a la construcción, mantenimiento y operación de las naves, artefactos navales y sus equipos a bordo, derivadas de la ejecución de la normatividad nacional e internacional adoptada por el país.

*(Definición aplicable para los efectos de la [Resolución 931 de 2018](#), artículo 1º)*

**Documento de cumplimiento:** Cuando no está determinado como un certificado estatutario definitivo, puede entenderse como el registro documental que se expide a una nave o artefacto naval por solicitud del armador cuando se requiere certificar que cumple con aspectos de normas internacionales que el país no ha adoptado.

*(Definición aplicable para los efectos de la [Resolución 931 de 2018](#), artículo 1º)*

**Inspección:** Actividad de verificar que los aparatos, dispositivos, sistemas, elementos, materiales o equipos de una nave o artefacto naval, reúnen respecto al fin al que se destinan, las prescripciones y condiciones necesarias para su funcionamiento conforme la normatividad o las mejores prácticas a nivel nacional e internacional.

*(Definición aplicable para los efectos de la [Resolución 931 de 2018](#), artículo 1º)*

**Organización Reconocida:** Entidad delegada por la Dirección General Marítima para realizar reconocimientos, inspecciones, auditorías, ensayos, pruebas, expedir y refrendar certificados estatutarios y aprobar planes, planos y manuales en su nombre.

*(Definición aplicable para los efectos de la [Resolución 931 de 2018](#), artículo 1º)*

**Reconocimiento:** Comprobación de que la nave o artefacto naval, sus aparatos y dispositivos, elementos, sistemas, materiales o equipos, su maquinaria e instalaciones, la documentación y sus procedimientos operativos, cumplen, respecto al fin al que se destinan, las prescripciones y condiciones aplicables de la normatividad nacional e internacional vigente en el país, en materia de seguridad de la vida humana en el mar, protección del ambiente y condiciones de navegabilidad de la misma.

*(Definición aplicable para los efectos de la [Resolución 931 de 2018](#), artículo 1º)*

**Servicios reglamentarios:** Servicios prestados en virtud de las leyes, reglas y reglamentos promulgados por el Estado. Incluyen el examen y el reconocimiento de planos y/o las auditorías necesarias para expedir o apoyar la expedición de un certificado emitido por el Estado de abanderamiento, o en su nombre, como prueba de cumplimiento de las prescripciones establecidas en un convenio internacional o en la legislación nacional.

*(Definición aplicable para los efectos de la [Resolución 931 de 2018](#), artículo 1º)*

**Sociedad de clasificación de naves y artefactos navales:** Persona jurídica que actúa como organización reconocida y autorizada por la Dirección General Marítima para realizar a su nombre, reconocimientos, inspecciones, auditorías, expedir y refrendar certificados estatutarios, realizar cálculos y aprobar planes, planos y manuales.

*(Definición aplicable para los efectos de la [Resolución 931 de 2018](#), artículo 1º)*

**PARTE 2**

**JURISDICCIÓN Y COMPETENCIA MARÍTIMA**

**TÍTULO 1**

**LÍMITES DE JURISDICCIÓN DE LAS CAPITANÍAS DE PUERTO**

**ARTÍCULO 2.2.1.1.** Las Capitanías de Puerto del Litoral Atlántico y el archipiélago de San Andrés y Providencia, ejercerán su jurisdicción en el territorio comprendido dentro de los siguientes límites, como en cada caso se indica:

**A. CAPITANÍA DE PUERTO DE PUERTO BOLÍVAR:**

DETALLE	LÍMITES
A partir del límite terrestre entre Colombia y Venezuela	Lat. 17°51'07" N Long 71°19'23" W
Hasta Punta Carrizal	Lat. 12° 01'00" N
Línea límite en dirección	335° desde Punta Carrizal

**B. CAPITANÍA DE PUERTO DE RIOHACHA:**

DETALLE	LÍMITES
Desde Punta Carrizal	Lat. 12°01'00" N Long. 72°10'45" W
Hasta Cabo San Agustín	Lat. 11° 15' 45" N
Línea límite en dirección	335° desde Cabo San Agustín

**C. CAPITANÍA DE PUERTO DE SANTA MARTA:**

DETALLE	LÍMITES
Desde Cabo San Agustín Colombia y Venezuela	Lat. 11°15 '45" N Long 73°45' 30" W
Hasta el Punto	Lat. 11° 01' 05" N Long 74° 36' 20" W
Línea límite en dirección	335° desde el Punto "D"



**D. CAPITANÍA DE PUERTO DE BARRANQUILLA:**

DETALLE	LÍMITES
Desde El Punto "D" Colombia y Venezuela	Lat. 11° 01' 05" N Long. 74 36' 20" W
Hasta Punta Galeras	Lat. 10° 48' 17" N Long. 75° 15' 38" W
Línea límite en dirección	335° desde Punta Galeras

Río Magdalena: Desde la desembocadura en Bocas de Ceniza, hasta 27 kilómetros aguas arriba.

**E. CAPITANÍA DE PUERTO DE CARTAGENA:**

DETALLE	LÍMITES
Desde Punta Galeras Colombia y Venezuela	Lat. 10° 48' 17" N Long. 75° 15' 38" W
Hasta Punta Rincón	Lat. 09° 46' 30" N Long. 75° 38' 30" W
Línea límite en dirección	320° desde Punta Rincón

Canal del Dique: Desde su desembocadura en la Bahía de Cartagena, hasta su desembocadura en la parte sur de la Bahía de Barbacoas.

La jurisdicción incluye las Islas del Rosario, cayos y bajos localizados en el área.

**F. CAPITANÍA DE PUERTO DE COVEÑAS:**

DETALLE	LÍMITES
Desde Punta Rincón	Lat. 09° 46' 30" N Long 75° 38' 30" W
Hasta Punta Arboletes	Lat. 08° 53' 35" N Long. 76° 25' 47" W
Línea límite en dirección	318° desde Punta Arboletes

Río Sinú: Desde su desembocadura, hasta un punto "G" localizado en latitud 9° 24' 30" N, longitud 75° 55' 02" W.

La jurisdicción incluye las Islas de San Bernardo, cayos y bajos localizados en el área.

## G. CAPITANÍA DE PUERTO DE TURBO:

DETALLE	LÍMITES
Desde Punta Arboletes	Lat. 08° 53' 35" N Long 76° 25' 47" W
Línea Cabo Tiburón, límite con Panamá	Lat. 08° 40' 40" N Long 77° 21' 30" W

Río Atrato: Desde su desembocadura en el Golfo Urabá, hasta donde se inicia el Brazo León.

## H. CAPITANÍA DE PUERTO DE SAN ANDRÉS:

En el área comprendida entre los siguientes puntos:

DETALLE	LÍMITES
Punto A	Lat. 12° 30' 00" N Long 78° 42' 00" W
Punto B	Lat. 13° 15' 00" N Long 78° 42' 00" W
Punto C	Lat. 13° 15' 00" N Long. 82° 00' 00" W
Así como la delimitación con Nicaragua, costa Rica y Panamá.	
Esta jurisdicción incluye las islas, cayos y bajos localizados en el área.	

## I. CAPITANÍA DE PUERTO DE PROVIDENCIA:

En el área comprendida entre:

DETALLE	LÍMITES
Punto B	Lat. 13° 15' 00" N Long. 78° 42' 00" W
Punto C	Lat. 13° 15' 00" N

Long. 82° 00' 00" W
---------------------

Y la delimitación con Nicaragua, Honduras y Jamaica.

La jurisdicción incluye las islas, cayos y bajos localizados en el área. Así mismo, la zona común establecida en el tratado de delimitación con Jamaica.

*(Resolución 825 de 1994, artículo 1°)*

**ARTÍCULO 2.2.1.2.** Las Capitanías de Puerto del Litoral Pacífico, ejercerán su jurisdicción en el territorio comprendido dentro de los siguientes límites, como en cada caso indica:

### A. CAPITANÍA DE PUERTO DE BAHÍA SOLANO:

DETALLE	LÍMITES
Desde el límite con Panamá	Lat. 07° 12' 39" N Long. 77° 53' 20" W
Hasta Cabo Corrientes	Lat. 05° 29' 00" N Long. 77° 32' 53" W
Línea límite en dirección	259° desde Cabo Corrientes.

### B. CAPITANÍA DE PUERTO DE BUENAVENTURA:

DETALLE	LÍMITES
Desde Cabo Corrientes	Lat. 05° 29' 00" N Long 77° 32' 53" W
Hasta la Boca del Río Naya	Lat. 03° 13' 00" N Long. 77° 34' 00" W
Línea límite en dirección	270° desde La Boca del Río Naya.

La jurisdicción incluye la Isla de Malpelo.

### C. CAPITANÍA DE PUERTO DE PUERTO GUAPI:

DETALLE	LÍMITES
Desde la Boca del Río Naya	Lat. 03° 13' 00" N Long. 77° 34' 00" W

## REGLAMENTO MARÍTIMO COLOMBIANO REMAC

Hasta Punta Guascama	Lat. 02° 37' 20" N Long. 78° 24' 20" W
Línea límite en dirección	270° desde Punta Guascama.

La jurisdicción incluye las Islas de Gorgona y Gordinilla, y el Río Pafía desde su desembocadura hasta el Punto "i", localizado en Latitud 02° 11' 15" N, Longitud 78° 37' 08" W.

### D. CAPITANÍA DE PUERTO DE TUMACO:

DETALLE	LÍMITES
Desde Punta Guascama	Lat. 02° 37' 20" N Long. 78° 24' 20" W
Hasta el límite de Colombia con Ecuador	Lat. 01° 25' '00" N Long. 78° 54' 50" W

La jurisdicción incluye el Río Mira, desde su desembocadura hasta el punto "J", localizado en latitud 01° 07' 25" N, longitud 78° 58' 50" W.

*(Resolución 825 de 1994, artículo 2°)*

**ARTÍCULO 2.2.1.3.** Las Capitanías de Puerto localizadas en los ríos limítrofes, ejercerán su jurisdicción en el territorio comprendido dentro de los siguientes límites:

a) CAPITANÍA DE PUERTO DE PUERTO CARREÑO
Comprende el cauce y la margen colombiana del Río Meta, desde el Caño de la Virgen cerca de la Isla Manatí, hasta Puerto Carreño; y el cauce y la margen Colombiana del Río Orinoco, desde Puerto Carreño hasta el raudal Maipurés.

b) CAPITANÍA DE PUERTO DE PUERTO INÍRIDA
Comprende el cauce y la margen colombiana de los Ríos Orinoco y Atabapo, desde el raudal Maipurés en el Orinoco, hasta las Bocas de Guasacavi en el Río Atabapo; y en el Río Inírida desde Puerto Inírida, hasta su desembocadura en el Río Atabapo.

**c) CAPITANÍA DE PUERTO DE LETICIA**

Comprende el Cauce y la margen colombiana del Río Amazonas, desde la Boca de la Quebrada San Antonio hasta la Boca del Río Atacuarí, a lo largo de la zona limítrofe con el Perú y el Brasil.

**d) CAPITANÍA DE PUERTO DE PUERTO LEGUIZAMO**

Comprende el cauce y la margen Colombiana del Río Putumayo, desde Puerto Asís siguiendo el límite con Ecuador y Perú, hasta Tarapacá en los límites con el Brasil.

*(Resolución 825 de 1994, artículo 3º)*

**ARTÍCULO 2.2.1.4.** Las Capitanías de Puerto ejercerán sus funciones y atribuciones en las aguas jurisdiccionales, ríos limítrofes navegables, costas, riberas y puertos de la república, dentro de los límites geográficos establecidos en el presente título.

*(Resolución 825 de 1994, artículo 4º)*

**ARTICULO 2.2.1.5.** <Modificado por el artículo 1 de la [Resolución 613 de 2018](#)>, en los siguientes términos: Para los efectos del Capítulo V Título IV del Decreto ley 2324 de 1984, las Capitanías de Puerto de Segunda Categoría quedarán adscritas a las Capitanías de Puerto de Primera categoría, en la forma que a continuación se indica:

- a) A la Capitanía de Puerto de Cartagena, las Capitanías de Puerto de: Puerto Inírida y San Felipe.
- b) A la Capitanía de Puerto de Barranquilla, la Capitanía de Puerto de: Puerto Carreño.
- c) A la Capitanía de Puerto de San Andrés, la Capitanía de Puerto de: Providencia.
- d) A la Capitanía de Puerto de Buenaventura, la Capitanía de Puerto de: Bahía Solano.
- e) A la Capitanía de Puerto de Tumaco, la Capitanía de Puerto de: Guapi.

f) A la Capitanía de Puerto de Leticia, la Capitanía de Puerto de Puerto Leguízamo.

*(Resolución 825 de 1994, artículo 5º, modificada por el artículo 1º de la Resolución 613 de 2018)*

**Artículo 2.2.1.6.** Adicionado por el artículo 2º de la [Resolución 613 de 2018](#). La Capitanía de Puerto de Riohacha será de primera categoría para todos los efectos, razón por la cual asumirá las funciones legales y reglamentarias vigentes establecidas para dicha dependencia.

*(Resolución 613 de 2018, artículo 2º)*

## TÍTULO 2

### CAPITANÍA DE PUERTO DE ARAUCA

Capítulo adicionado por la [Resolución 176 del 13 de marzo de 2019](#)

**Artículo 2.2.2.1. Creación.** Créese la Capitanía de Puerto de Arauca - CP20, la cual ejercerá las funciones a cargo de la Dirección General Marítima en el Río Arauca, desde Montañita hasta la desembocadura del Brazo Bayonero siguiendo el límite con Venezuela.

*(Resolución 176 de 2019, artículo 1º)*

**Artículo 2.2.2.2. Categoría.** La Capitanía de Puerto de Arauca será de segunda categoría y estará adscrita a la Capitanía de Puerto de Santa Marta.

*(Resolución 176 de 2019, artículo 1º)*

**Artículo 2.2.2.3. Coordinación con la Armada Nacional.** En virtud de lo establecido en el artículo 6º de la Ley 489 de 1998 y el artículo 30 del [Decreto 1512 de 2000](#), el Grupo de Planeación y la Subdirección Administrativa y Financiera de la Dirección General Marítima realizarán las coordinaciones correspondientes con la Armada Nacional, con el objeto de destinar el personal y contar con la infraestructura necesaria para su funcionamiento.

*(Resolución 176 de 2019, artículo 1º)*

**Artículo 2.2.2.4. Ajustes internos.** Los Grupos de Coordinación General, Planeación, Asuntos Internacionales Marítimos, Desarrollo Humano y la Subdirección Administrativa y Financiera de la Dirección General Marítima, deberán realizar las gestiones correspondientes conforme a sus funciones, con el fin de integrar el funcionamiento de la Capitanía de Puerto de Arauca a las políticas y los sistemas de gestión de la entidad.

*(Resolución 176 de 2019, artículo 1º)*

**PARTE 3**

**ÁREAS Y ESPACIOS MARÍTIMOS**

**TÍTULO 1**

**ÁREAS DE FONDEO, ÁREAS DE CUARENTENA, ÁREAS RESTRINGIDAS Y ZONAS DE EMBARQUE**

**CAPÍTULO 1**

**DEL ESTABLECIMIENTO DE ÁREAS DE FONDEO, ÁREAS DE CUARENTENA, ÁREAS RESTRINGIDAS Y ZONAS DE EMBARQUE EN AGUAS JURISDICCIONALES DE COLOMBIA**

**ARTÍCULO 2.3.1.1.1.** *Áreas de fondeo.* Se consideran áreas de fondeo aquellas zonas previamente establecidas por la Autoridad Marítima Nacional, debidamente señalizadas en la cartografía náutica nacional. La Autoridad Marítima Nacional podrá, mediante acto administrativo, habilitar, autorizar y modificar el uso de otras áreas de fondeo, cuando las circunstancias así lo requieran.

*(Resolución 017 de 2007, artículo 5°)*

**ARTÍCULO 2.3.1.1.2.** *Autorización de fondeo.* La Autoridad Marítima Nacional podrá autorizar el uso de las áreas de fondeo previamente determinadas por ella, para las siguientes finalidades o situaciones:

1. Para el cargue o descargue de mercancías:
  - Cuando no exista suficiente calado para el atraque de una nave al muelle.
  - Cuando haya restricciones en el canal de acceso.
  - Cuando excepcionalmente deba realizarse la operación normal en fondeo o,



- Cuando la carga, por especificaciones especiales o técnicas, deba ser operada en fondeo.
- 2. Para el embarque o desembarque de pasajeros: Cuando por su eslora, las embarcaciones de turismo no puedan atracar en los muelles de las sociedades portuarias y muelles de turismo.
- 3. Cuando al momento de arribo de la nave, no exista cupo para atracar o falten documentos, quedando la misma en espera.
- 4. Cuando la nave sea declarada en cuarentena.
- 5. Por requerimiento de autoridad competente.
- 6. Cuando se presente una recalada forzosa.
- 7. Cuando sea necesario efectuar reparaciones.
- 8. Para los artefactos navales, siempre que medie permiso o autorización de la entidad competente.

*(Resolución 017 de 2007, artículo 6°)*

**ARTÍCULO 2.3.1.1.3.** *Objeto.* Lo dispuesto en el presente capítulo tiene por objeto establecer las áreas de fondeo, áreas de cuarentena y áreas restringidas en aguas marítimas jurisdiccionales colombianas del Mar Caribe, Archipiélago de San Andrés y Providencia, y Océano Pacífico, graficadas en las cartas náuticas de uso oficial publicadas por la Dirección General Marítima, cuyas coordenadas se señalan a continuación:

### MAR CARIBE

#### DEPARTAMENTO DE LA GUAJIRA

- **PUERTO BOLIVAR (Carta de referencia COL 228)**

Área de Fondeo CP014-A		
PUNTO	LATITUD	LONGITUD
1	12°16'30"N	71°59'30"W
2	12°16'30"N	72°02'00"W
3	12°19'00"N	71°59'30"W
4	12°19'00"N	72°02'00"W

*(Resolución 372 de 2001, artículo 1°; modificado y unificado por la Resolución 696 de 2015, artículo 1°)*

## REGLAMENTO MARÍTIMO COLOMBIANO REMAC

Área de Cuarentena CP014-B		
PUNTO	LATITUD	LONGITUD
1	12°16'00"N	72°03'00"W
2	12°16'00"N	72°04'00"W
3	12°17'30"N	72°03'00"W
4	12°17'30"N	72°04'00"W

([Resolución 372 de 2001](#), artículo 1°; modificado y unificado por la [Resolución 696 de 2015](#), artículo 1°)

### – BAHÍA DE PORTETE (Carta de referencia COL 229):

Área de Fondeo CP014-C		
PUNTO	LATITUD	LONGITUD
1	12°10'51"N	71°58'13"W
2	12°10'51"N	71°57'58"W
3	12°10'18"N	71°58'13"W
4	12°10'18"N	71°57'58"W

([Resolución 372 de 2001](#), artículo 1°; modificado y unificado por la [Resolución 696 de 2015](#), artículo 1°)

Área de Cuarentena CP014-D		
PUNTO	LATITUD	LONGITUD
1	12°13'15"N	71°54'00"W
2	12°13'45"N	71°54'00"W
3	12°13'45"N	71°55'00"W
4	12°13'15"N	71°55'00"W

([Resolución 372 de 2001](#), artículo 1°; modificado y unificado por la [Resolución 696 de 2015](#), artículo 1°)

Área de Cuarentena CP014-E: Yates y Veleros		
PUNTO	LATITUD	LONGITUD
1	12°11'26.0"N	71°59'22.0"W
2	12°11'21.0"N	71°59'02.0"W
3	12°11'32.0"N	71°58'59.0"W

4	12°11'37.0"N	71°59'19.0"W
---	--------------	--------------

(Área de cuarentena establecida por la [Resolución 696 de 2015](#), artículo 1°)

– CABO DE LA VELA (Carta de referencia COL 231)

Área de Cuarentena CP014-F: Yates y Veleros		
PUNTO	LATITUD	LONGITUD
1	12°11'58.0"N	72°09'36.0"W
2	12°11'58.0"N	72°09'23.0"W
3	12°12'11.0"N	72°09'23.0"W
4	12°12'11.0"N	72°09'36.0"W

(Área de cuarentena establecida por la [Resolución 696 de 2015](#), artículo 1°)

– RIOHACHA:

Área de Fondeo		
PUNTO	LATITUD	LONGITUD
A	11° 38' 00" N	72° 55' 00" W
B	11° 36' 00" N	72° 55' 00" W
C	11° 36' 00" N	72° 57' 00" W
D	11° 38' 30" N	72° 57' 00" W

([Resolución 372 de 2001](#), artículo 1°)

Área de Fondeo de Cuarentena		
PUNTO	LATITUD	LONGITUD
A	11° 36' 00" N	72° 59' 00" W
B	11° 35' 00" N	72° 59' 00" W
C	11° 35' 30" N	73° 00' 00" W
D	11° 36' 00" N	73° 00' 00" W

([Resolución 372 de 2001](#), artículo 1°)

Área de Fondeo CP06-A (Área de fondeo, municipio de Dibulla, Departamento de La Guajira)		
PUNTO	LATITUD	LONGITUD
1	11° 17' 33.19"N	73° 24' 57.23"W
2	11° 17' 50.81"N	73° 24' 07.58"W
3	11° 18' 39.81"N	73° 24' 25.43"W
4	11° 18' 22.19"N	73° 25' 15.0"W

(Área de fondeo establecida por la [Resolución 492 de 2014](#), artículo 1º)

Zona de embarque de Pilotos Prácticos		
PUNTO	LATITUD	LONGITUD
1	11° 18' 59"N	73° 24' 05"W

(Zona de embarque establecida por la [Resolución 492 de 2014](#), artículo 1º)

#### – AREAS RESTRINGIDAS

(Plataformas de Chuchupa, Carta de referencia COL 040):

Área de seguridad determinada así: Un semicírculo a partir de un radio de 2.5 millas con centro en la plataforma Chuchupa "B" de coordenadas Lat. 11° 49' 37.030" N, Long. 72° 49' 42.878" W, enlazado con los siguientes puntos:

PUNTO	LATITUD	LONGITUD
A	11° 42' 15.0" N	72° 43' 00" W
B	11° 47' 55.0" N	72° 43' 58" W
C	11° 45' 45.0" N	72° 48' 28" W
D	11° 41' 52.5" N	72° 43' 45" W
E	11° 51' 30.0" N	72° 48' 15" W
F	11° 47' 50.0" N	72° 51' 20" W

([Resolución 372 de 2001](#), artículo 1º)

Área de paso permitido para la navegación de embarcaciones de cabotaje 12 pies de calado:

PUNTO	LATITUD	LONGITUD
A	11° 44' 45" N	72° 43' 30" W
B	11° 43' 44" N	72° 46' 05" W
C	11° 44' 11" N	72° 46' 39" W
D	11° 45' 27" N	72° 43' 40" W

(Resolución 372 de 2001, artículo 1°)

**DEPARTAMENTO DEL MAGDALENA**

– SANTA MARTA (Carta de referencia COL 249):

Área de Fondeo CP04-A		
PUNTO	LATITUD	LONGITUD
A	11° 08,999' N	074° 15,998' W
B	11° 08,999' N	074° 15,202' W
C	11° 07,217' N	074° 15,963' W
D	11° 07,216' N	074° 17,149' W
E	11° 07,924' N	074° 17,147' W
F	11° 07,928' N	074° 16,482' W

(Área de fondeo establecida por la Resolución 473 de 2014, artículo 1°)

Área de Fondeo CP04-B: Cuarentena		
PUNTO	LATITUD	LONGITUD
A	11° 06.310' N	074° 26,180' W
B	11° 05.320' N	074° 26.180' W
C	11° 05.320' N	074° 24.404' W
D	11° 06.310' N	074° 24.404' W

(Área de fondeo establecida por la Resolución 473 de 2014, artículo 1°)

Área de Fondeo CP04-C: Yates		
PUNTO	LATITUD	LONGITUD
A	11° 14,783' N	074° 13,000' W
B	11° 14,783' N	074° 12,967' W
C	11° 14,817' N	074° 12,967' W

D	11° 14,817' N	074° 13,000' W
---	---------------	----------------

(Área de fondeo establecida por la [Resolución 473 de 2014](#), artículo 1°)

Área de Fondeo CP04-D: Yates		
PUNTO	LATITUD	LONGITUD
A	11° 15,867' N	074° 11,533' W
B	11° 15,867' N	074° 11,567' W
C	11° 15,900' N	074° 11,567' W
D	11° 15,900' N	074° 11,533' W

(Área de fondeo establecida por la [Resolución 473 de 2014](#), artículo 1°)

Área de Fondeo CP04-E: Cargue de hidrocarburos		
PUNTO	LATITUD	LONGITUD
A	11° 14,172' N	074° 14,224' W
B	11° 13,900' N	074° 14,224' W
C	11° 13,900' N	074° 14,007' W
D	11° 14,172' N	074° 14,007' W

(Área de fondeo establecida por la [Resolución 473 de 2014](#), artículo 1°)

Área de Fondeo CP04-F: Yates		
PUNTO	LATITUD	LONGITUD
A	11° 12,333' N	074° 13,750' W
B	11° 12,333' N	074° 13,783' W
C	11° 12,367' N	074° 13,783' W
D	11° 12,367' N	074° 13,750' W

(Área de fondeo establecida por la [Resolución 473 de 2014](#), artículo 1°)

– **SECTOR DE “PUERTO ZUÑIGA” (Carta de referencia COL 244):**

Comprendida entre Gaira y el municipio de Ciénaga. Se encuentran definidas las zonas de los puertos de “Pozos Colorados”, “Ecopetrol” y los puertos carboníferos de “Prodeco” y “Drommund” (American PortCompany Inc.)

## REGLAMENTO MARÍTIMO COLOMBIANO REMAC

Las tres áreas son muy similares utilizadas para amarre de buques a boyas y fondeo de embarcaciones.

Área de fondeo Pozos Colorados (ECOPETROL)		
PUNTO	LATITUD	LONGITUD
A	11° 09' 00" N	74° 17' 00" W
B	11° 09' 00" N	74° 15' 00" W
C	11° 08' 15" N	74° 15' 00" W
D	11° 08' 15" N	74° 17' 00" W

(Resolución 372 de 2001, artículo 1°)

Área de fondeo PRODECO		
PUNTO	LATITUD	LONGITUD
A	11° 16' 36" N	74° 13' 56" W
B	11° 06' 45" N	74° 15' 00" W
C	11° 05' 45" N	74° 15' 00" W
D	11° 07' 03" N	74° 17' 00" W
E	11° 08' 15" N	74° 17' 00" W
F	11° 08' 15" N	74° 15' 00" W
G	11° 07' 13" N	74° 15' 00" W
H	11° 06' 43" N	74° 14' 03" W

(Resolución 372 de 2001, artículo 1°)

Área de fondeo DRUMMOND		
PUNTO	LATITUD	LONGITUD
A	11° 04' 14.52" N	74° 12' 51.42" W
B	11° 04' 45.48" N	74° 13' 28.26" W
C	11° 07' 03.00" N	74° 17' 00.00" W
D	11° 07' 03.78" N	74° 18' 16.80" W
E	11° 05' 07.38" N	74° 18' 16.80" W
F	11° 05' 07.38" N	74° 16' 22.33" W
G	11° 04' 21.36" N	74° 14' 10.92" W
H	11° 04' 06.60" N	74° 12' 56.88" W

(Resolución 372 de 2001, artículo 1°)

## REGLAMENTO MARÍTIMO COLOMBIANO REMAC

Área de Fondeo CP04 – GOLFO – Navas Menores Puerto Zúñiga		
PUNTO	LATITUD	LONGITUD
A	11° 06.400' N	74° 13.574' W
B	11° 06.400' N	74° 13.600' W
C	11° 06.420' N	74° 13.600' W
D	11° 06.420' N	74° 13.574' W

Carta de referencia 246 Puerto Zúñiga 1ra. Ed. Dic., 2014

(Área de fondeo establecida por la [Resolución 630 de 2015](#), artículo 1º)

### DEPARTAMENTO DEL ATLANTICO

– BARRANQUILLA (Carta de referencia COL 253 “Río Magdalena”):

Área de fondeo CPO3-ALFA Cuarentena		
PUNTO	LATITUD	LONGITUD
A	Lat. 11° 3' 19,000" N	Long.: 74° 57' 55,000" W
B	Lat. 11° 3' 19,000" N	Long.: 74° 58' 47,000" W
C	Lat. 11° 4' 6,000" N	Long.: 74° 58' 47,000" W
D	Lat. 11° 4' 6,000" N	Long.: 74° 57' 55,000" W

([Resolución 685 de 2011](#), artículo 1º)

Área de Fondeo CP03- BRAVO Yates	
A- Lat.: 11° 03' 50.0" N	Long: 74° 52' 30.0" W
B- Lat.: 11° 03' 50.0" N	Long: 74° 52' 06.0" W
C- Lat. 11° 04' 00.0" N	Long: 74° 52' 06.0" W
D- Lat.: 11° 04' 00.0" N	Long: 74° 52' 30.0" W

(Área de fondeo establecida por la [Resolución 685 de 2011](#), artículo 1º)

Área de Fondeo CP03-CHARLIE	
A- Lat. 11° 6' 30,000" N	Long.: 74° 57' 0,000" W
B- Lat. 11° 6' 30,000" N	Long.: 74° 54' 0,000" W
C- Lat. 11° 5' 30,000" N	Long.: 74° 54' 0,000" W
D- Lat. 11° 5' 30,000" N	Long.: 74° 57' 0,000" W



(Área de fondeo establecida por la [Resolución 685 de 2011](#), artículo 1º)

Área de Fondeo CP03-DELTA	
A- Lat. 11° 3'3,300" N	Long. 74° 49'50,000 W
B- Lat. 11° 3'7,000" N	Long. 74° 49'45,000 W
C- Lat. 11° 2'52,000" N	Long.: 74° 49'25,500 W
D- Lat. 11° 2' 44,000" N	Long.: 74° 49'12,000 W
E- Lat. 11° 2'36,700" N	Long.: 740 49'4,700 W
F- Lat. 11° 2'35,000" N	Long.: 740 49'6,000 W
G- Lat. 11° 2'40,000" N	Long.: 74° 49'13,500 W

(Área de fondeo establecida por la [Resolución 685 de 2011](#), artículo 1º)

**DEPARTAMENTO DE BOLIVAR**

– **CARTAGENA (Cartas de referencia COL 261-263-264)**

Área de Fondeo CP05-A: 1		
PUNTO	LATITUD	LONGITUD
1	10° 19.585'N	75° 31.185' W
2	10° 18.859'N	75° 31.185' W
3	10° 18.859'N	75° 32.323' W
4	10° 19.378'N	75° 32.323' W
5	10° 19.585'N	75° 31.891' W

(Área de fondeo establecida por la [Resolución 474 de 2014](#), artículo 1º)

Área de Fondeo CP05-B: 2		
PUNTO	LATITUD	LONGITUD
1	10° 18.666'N	75° 30.853' W
2	10° 18.473'N	75° 30.853' W
3	10° 18.473'N	75° 31.245' W
4	10° 18.666'N	75° 31.245' W

(Área de fondeo establecida por la [Resolución 474 de 2014](#), artículo 1º)

Área de Fondeo CP05-C: Tanqueros		
PUNTO	LATITUD	LONGITUD
1	10° 18.778'N	75° 32.831' W
2	10° 18.084'N	75° 32.831' W
3	10° 18.084'N	75° 33.740' W
4	10° 18.778'N	75° 33.740' W

(Área de fondeo establecida por la [Resolución 474 de 2014](#), artículo 1°)

Área de Fondeo CP05-D: Castillo Grande		
PUNTO	LATITUD	LONGITUD
1	10° 23. 173'N	75° 32.679' W
2	10° 22. 352'N	75° 32.679' W
3	10° 22. 352'N	75° 33.824' W
4	10° 23. 173'N	75° 33.824' W

([Resolución 372 de 2001](#), artículo 1°; cuya denominación y coordenadas fueron modificados por el artículo 1° de la [Resolución 474 de 2014](#))

– AREA RESTRINGIDA

Área de Fondeo CP05-E: Complejo Base Naval del Caribe		
PUNTO	LATITUD	LONGITUD
1	10° 25.068'N	75° 33,028' W
2	10° 25,078'N	75° 32.995' W
3	10° 24.714'N	75° 32.712' W
4	10° 24.309'N	75° 32.812' W
5	10° 24.342'N	75° 33.061' W

([Resolución 372 de 2001](#), artículo 1°; cuya denominación y coordenadas fueron modificados por el artículo 1° de la [Resolución 474 de 2014](#))

Área de Fondeo CP05-FOXTROT: # 1 Yates y veleros zona 1. <small>Área Modificada por la <a href="#">Resolución 615 de 2018</a></small>		
PUNTO	LATITUD	LONGITUD
1	10°25'03.717" N	75°32'53.056" W

## REGLAMENTO MARÍTIMO COLOMBIANO REMAC

2	10°25'06.145" N	75°32'50.510" W
3	10°25'00.471" N	75°32'44.989" W
4	10°24'58.114" N	75°32'47.613" W

(Área de fondeo establecida por la [Resolución 474 de 2014](#), artículo 1°; modificada por el artículo 1° de la [Resolución 615 de 2018](#))

<b>Área de Fondeo CP05-GOLF: # 2 Yates y veleros zona 2</b>		
Área Modificada por la <a href="#">Resolución 615 de 2018</a>		
PUNTO	LATITUD	LONGITUD
1	10°24'45.645" N	75°32'41.513" W
2	10°24'48.232" N	75° 32'38.563 W
3	10°24'43.860" N	75° 32'34.652 W
4	10°24'41.262" N	75°32'37.595" W

(Área de fondeo establecida por la [Resolución 474 de 2014](#), artículo 1°; modificada por el artículo 1° de la [Resolución 615 de 2018](#))

<b>Área de Fondeo CP05-H: Cuarentena</b>		
PUNTO	LATITUD	LONGITUD
1	10° 17.710' N	75° 36.710' W
2	10° 17.710' N	75° 35.680' W
3	10° 16.494' N	75° 36.163' W
4	10° 16.572' N	75° 37.142' W

(Área de fondeo establecida por la [Resolución 474 de 2014](#), artículo 1°)

<b>Área de Fondeo CP05-INDIA: # 3 Yates y veleros zona 3</b>		
Área de fondeo incorporada por la <a href="#">Resolución 615 de 2018</a>		
PUNTO	LATITUD	LONGITUD
1	10°24'31.770" N	75°32'34.238" W
2	10°24'40.518" N	75°32'26.320" W
3	10°24'36.599" N	75°32'21.890" W
4	10°24'27.827" N	75°32'29.786" W

(Área de fondeo incorporada por la [Resolución 615 de 2018](#), artículo 2°)

**Área Restringida CP05 – TIERRA BOMBA**

CP05-TIERRABOMBA		
WGS 1984		
ID	Longitud	Latitud
1	75° 33' 22,164" W	10° 21' 16,452" N
2	75° 33' 22,218" W	10° 21' 16,512" N
3	75° 33' 20,523" W	10° 21' 18,972" N
4	75° 33' 20,526" W	10° 21' 18,976" N
5	75° 33' 20,521" W	10° 21' 18,976" N
6	75° 33' 20,513" W	10° 21' 18,976" N
7	75° 33' 17,196" W	10° 21' 19,076" N
8	75° 33' 17,122" W	10° 21' 19,078" N
9	75° 33' 5,281" W	10° 21' 19,436" N
10	75° 33' 5,257" W	10° 21' 19,437" N
11	75° 33' 5,567" W	10° 21' 19,993" N
12	75° 33' 5,715" W	10° 21' 20,426" N
13	75° 33' 6,203" W	10° 21' 21,082" N
14	75° 33' 5,533" W	10° 21' 22,028" N
15	75° 33' 4,998" W	10° 21' 22,665" N
16	75° 33' 4,700" W	10° 21' 22,200" N
17	75° 33' 4,673" W	10° 21' 21,515" N
18	75° 33' 4,042" W	10° 21' 20,863" N
19	75° 33' 3,003" W	10° 21' 20,485" N
20	75° 33' 2,024" W	10° 21' 20,255" N
21	75° 33' 1,113" W	10° 21' 20,019" N
22	75° 33' 0,262" W	10° 21' 20,026" N
23	75° 32' 59,497" W	10° 21' 20,153" N
24	75° 32' 58,936" W	10° 21' 20,893" N
25	75° 32' 58,431" W	10° 21' 21,552" N
26	75° 32' 57,993" W	10° 21' 22,000" N
27	75° 32' 57,781" W	10° 21' 22,216" N
28	75° 32' 57,031" W	10° 21' 22,872" N
29	75° 32' 56,278" W	10° 21' 23,603" N
30	75° 32' 55,578" W	10° 21' 23,966" N
31	75° 32' 54,523" W	10° 21' 24,596" N
32	75° 32' 53,731" W	10° 21' 24,502" N
33	75° 32' 52,579" W	10° 21' 24,737" N
34	75° 32' 51,724" W	10° 21' 24,752" N

CP05-TIERRABOMBA		
WGS 1984		
ID	Longitud	Latitud
35	75° 32' 50,577" W	10° 21' 24,779" N
36	75° 32' 49,345" W	10° 21' 25,202" N
37	75° 32' 48,207" W	10° 21' 25,450" N
38	75° 32' 47,213" W	10° 21' 25,584" N
39	75° 32' 46,121" W	10° 21' 25,926" N
40	75° 32' 45,230" W	10° 21' 26,443" N
41	75° 32' 44,027" W	10° 21' 26,987" N
42	75° 32' 43,274" W	10° 21' 27,184" N
43	75° 32' 43,674" W	10° 21' 27,746" N
44	75° 32' 44,273" W	10° 21' 28,474" N
45	75° 32' 44,129" W	10° 21' 29,441" N
46	75° 32' 43,569" W	10° 21' 30,119" N
47	75° 32' 42,697" W	10° 21' 30,616" N
48	75° 32' 42,135" W	10° 21' 31,490" N
49	75° 32' 41,488" W	10° 21' 31,577" N
50	75° 32' 40,647" W	10° 21' 30,877" N
51	75° 32' 40,042" W	10° 21' 30,147" N
52	75° 32' 39,765" W	10° 21' 29,169" N
53	75° 32' 40,535" W	10° 21' 27,790" N
54	75° 32' 39,607" W	10° 21' 27,390" N
55	75° 32' 38,851" W	10° 21' 27,828" N
56	75° 32' 38,540" W	10° 21' 28,673" N
57	75° 32' 38,451" W	10° 21' 29,430" N
58	75° 32' 38,407" W	10° 21' 29,682" N
59	75° 32' 38,341" W	10° 21' 30,604" N
60	75° 32' 37,916" W	10° 21' 31,699" N
61	75° 32' 37,238" W	10° 21' 31,714" N
62	75° 32' 36,590" W	10° 21' 31,161" N
63	75° 32' 36,264" W	10° 21' 30,429" N
64	75° 32' 36,129" W	10° 21' 29,517" N
65	75° 32' 36,140" W	10° 21' 28,371" N
66	75° 32' 35,714" W	10° 21' 27,648" N
67	75° 32' 34,761" W	10° 21' 27,667" N
68	75° 32' 33,677" W	10° 21' 28,095" N
69	75° 32' 32,902" W	10° 21' 27,718" N

CP05-TIERRABOMBA		
WGS 1984		
ID	Longitud	Latitud
70	75° 32' 32,534" W	10° 21' 26,360" N
71	75° 32' 31,995" W	10° 21' 25,647" N
72	75° 32' 30,748" W	10° 21' 25,610" N
73	75° 32' 29,899" W	10° 21' 24,657" N
74	75° 32' 30,069" W	10° 21' 23,628" N
75	75° 32' 29,954" W	10° 21' 22,479" N
76	75° 32' 28,927" W	10° 21' 21,360" N
77	75° 32' 27,695" W	10° 21' 20,960" N
78	75° 32' 27,226" W	10° 21' 19,685" N
79	75° 32' 26,345" W	10° 21' 19,886" N
80	75° 32' 25,740" W	10° 21' 20,355" N
81	75° 32' 25,227" W	10° 21' 21,095" N
82	75° 32' 25,216" W	10° 21' 21,117" N
83	75° 32' 25,521" W	10° 21' 21,919" N
84	75° 32' 25,579" W	10° 21' 23,047" N
85	75° 32' 25,307" W	10° 21' 24,106" N
86	75° 32' 24,592" W	10° 21' 25,153" N
87	75° 32' 25,097" W	10° 21' 26,317" N
88	75° 32' 25,702" W	10° 21' 27,499" N
89	75° 32' 25,900" W	10° 21' 28,943" N
90	75° 32' 24,984" W	10° 21' 29,798" N
91	75° 32' 24,057" W	10° 21' 30,903" N
92	75° 32' 23,444" W	10° 21' 31,936" N
93	75° 32' 23,208" W	10° 21' 33,203" N
94	75° 32' 22,997" W	10° 21' 34,211" N
95	75° 32' 22,369" W	10° 21' 34,913" N
96	75° 32' 21,474" W	10° 21' 34,750" N
97	75° 32' 20,352" W	10° 21' 34,744" N
98	75° 32' 19,971" W	10° 21' 33,855" N
99	75° 32' 20,250" W	10° 21' 32,819" N
100	75° 32' 20,891" W	10° 21' 31,891" N
101	75° 32' 20,713" W	10° 21' 31,244" N
102	75° 32' 19,732" W	10° 21' 30,866" N
103	75° 32' 18,739" W	10° 21' 30,142" N
104	75° 32' 17,737" W	10° 21' 29,352" N

CP05-TIERRABOMBA		
WGS 1984		
ID	Longitud	Latitud
105	75° 32' 17,539" W	10° 21' 28,131" N
106	75° 32' 17,899" W	10° 21' 26,867" N
107	75° 32' 17,541" W	10° 21' 25,508" N
108	75° 32' 16,599" W	10° 21' 24,853" N
109	75° 32' 16,529" W	10° 21' 23,977" N
110	75° 32' 17,199" W	10° 21' 23,720" N
111	75° 32' 17,590" W	10° 21' 23,409" N
112	75° 32' 17,838" W	10° 21' 22,860" N
113	75° 32' 17,519" W	10° 21' 22,261" N
114	75° 32' 16,948" W	10° 21' 22,308" N
115	75° 32' 16,201" W	10° 21' 22,384" N
116	75° 32' 15,755" W	10° 21' 22,888" N
117	75° 32' 15,311" W	10° 21' 23,541" N
118	75° 32' 15,313" W	10° 21' 23,633" N
119	75° 32' 15,314" W	10° 21' 23,732" N
120	75° 32' 15,277" W	10° 21' 23,831" N
121	75° 32' 15,190" W	10° 21' 23,912" N
122	75° 32' 15,071" W	10° 21' 23,999" N
123	75° 32' 14,935" W	10° 21' 24,154" N
124	75° 32' 14,867" W	10° 21' 24,278" N
125	75° 32' 14,780" W	10° 21' 24,476" N
126	75° 32' 14,688" W	10° 21' 24,754" N
127	75° 32' 14,627" W	10° 21' 24,977" N
128	75° 32' 14,559" W	10° 21' 25,212" N
129	75° 32' 14,541" W	10° 21' 25,453" N
130	75° 32' 14,543" W	10° 21' 25,675" N
131	75° 32' 14,606" W	10° 21' 25,891" N
132	75° 32' 14,666" W	10° 21' 26,105" N
133	75° 32' 14,737" W	10° 21' 26,215" N
134	75° 32' 14,786" W	10° 21' 26,303" N
135	75° 32' 14,835" W	10° 21' 26,389" N
136	75° 32' 14,887" W	10° 21' 26,486" N
137	75° 32' 14,903" W	10° 21' 26,544" N
138	75° 32' 14,927" W	10° 21' 26,605" N
139	75° 32' 14,981" W	10° 21' 26,678" N

CP05-TIERRABOMBA		
WGS 1984		
ID	Longitud	Latitud
140	75° 32' 15,077" W	10° 21' 26,821" N
141	75° 32' 15,172" W	10° 21' 26,949" N
142	75° 32' 15,260" W	10° 21' 27,102" N
143	75° 32' 15,344" W	10° 21' 27,257" N
144	75° 32' 15,459" W	10° 21' 27,406" N
145	75° 32' 15,539" W	10° 21' 27,565" N
146	75° 32' 15,632" W	10° 21' 27,678" N
147	75° 32' 15,708" W	10° 21' 27,777" N
148	75° 32' 15,794" W	10° 21' 27,905" N
149	75° 32' 15,882" W	10° 21' 28,064" N
150	75° 32' 16,003" W	10° 21' 28,195" N
151	75° 32' 16,069" W	10° 21' 28,327" N
152	75° 32' 16,112" W	10° 21' 28,479" N
153	75° 32' 16,163" W	10° 21' 28,607" N
154	75° 32' 16,236" W	10° 21' 28,791" N
155	75° 32' 16,229" W	10° 21' 28,925" N
156	75° 32' 16,276" W	10° 21' 29,139" N
157	75° 32' 16,333" W	10° 21' 29,327" N
158	75° 32' 16,390" W	10° 21' 29,446" N
159	75° 32' 16,433" W	10° 21' 29,612" N
160	75° 32' 16,461" W	10° 21' 29,763" N
161	75° 32' 16,518" W	10° 21' 29,909" N
162	75° 32' 16,575" W	10° 21' 30,026" N
163	75° 32' 16,593" W	10° 21' 30,150" N
164	75° 32' 16,630" W	10° 21' 30,307" N
165	75° 32' 16,698" W	10° 21' 30,416" N
166	75° 32' 16,796" W	10° 21' 30,573" N
167	75° 32' 16,888" W	10° 21' 30,728" N
168	75° 32' 17,003" W	10° 21' 30,929" N
169	75° 32' 17,044" W	10° 21' 31,030" N
170	75° 32' 17,041" W	10° 21' 31,128" N
171	75° 32' 17,091" W	10° 21' 31,206" N
172	75° 32' 17,154" W	10° 21' 31,261" N
173	75° 32' 17,187" W	10° 21' 31,351" N
174	75° 32' 17,224" W	10° 21' 31,441" N



CP05-TIERRABOMBA		
WGS 1984		
ID	Longitud	Latitud
175	75° 32' 17,279" W	10° 21' 31,587" N
176	75° 32' 17,340" W	10° 21' 31,711" N
177	75° 32' 17,352" W	10° 21' 31,794" N
178	75° 32' 17,343" W	10° 21' 31,983" N
179	75° 32' 17,338" W	10° 21' 32,160" N
180	75° 32' 17,344" W	10° 21' 32,288" N
181	75° 32' 17,385" W	10° 21' 32,411" N
182	75° 32' 17,444" W	10° 21' 32,548" N
183	75° 32' 17,542" W	10° 21' 32,678" N
184	75° 32' 17,616" W	10° 21' 32,807" N
185	75° 32' 17,680" W	10° 21' 32,986" N
186	75° 32' 17,704" W	10° 21' 33,092" N
187	75° 32' 17,705" W	10° 21' 33,174" N
188	75° 32' 17,685" W	10° 21' 33,222" N
189	75° 32' 17,678" W	10° 21' 33,286" N
190	75° 32' 17,698" W	10° 21' 33,389" N
191	75° 32' 17,745" W	10° 21' 33,504" N
192	75° 32' 17,834" W	10° 21' 33,580" N
193	75° 32' 17,914" W	10° 21' 33,654" N
194	75° 32' 17,928" W	10° 21' 33,842" N
195	75° 32' 17,994" W	10° 21' 34,084" N
196	75° 32' 18,053" W	10° 21' 34,247" N
197	75° 32' 18,144" W	10° 21' 34,499" N
198	75° 32' 18,255" W	10° 21' 34,710" N
199	75° 32' 18,367" W	10° 21' 34,948" N
200	75° 32' 18,582" W	10° 21' 35,339" N
201	75° 32' 18,982" W	10° 21' 36,106" N
202	75° 32' 19,377" W	10° 21' 36,702" N
203	75° 32' 19,714" W	10° 21' 37,193" N
204	75° 32' 19,919" W	10° 21' 37,508" N
205	75° 32' 19,945" W	10° 21' 37,758" N
206	75° 32' 19,970" W	10° 21' 37,968" N
207	75° 32' 20,004" W	10° 21' 38,226" N
208	75° 32' 20,127" W	10° 21' 38,444" N
209	75° 32' 20,455" W	10° 21' 38,725" N

CP05-TIERRABOMBA		
WGS 1984		
ID	Longitud	Latitud
210	75° 32' 20,668" W	10° 21' 38,886" N
211	75° 32' 21,184" W	10° 21' 39,271" N
212	75° 32' 21,454" W	10° 21' 39,375" N
213	75° 32' 21,985" W	10° 21' 39,369" N
214	75° 32' 22,312" W	10° 21' 39,914" N
215	75° 32' 23,305" W	10° 21' 41,034" N
216	75° 32' 24,481" W	10° 21' 42,358" N
217	75° 32' 26,510" W	10° 21' 43,811" N
218	75° 32' 28,422" W	10° 21' 45,018" N
219	75° 32' 27,706" W	10° 21' 46,140" N
220	75° 32' 23,160" W	10° 21' 53,272" N
221	75° 32' 12,729" W	10° 21' 44,813" N
222	75° 32' 5,169" W	10° 21' 28,184" N
223	75° 32' 6,892" W	10° 21' 19,076" N
224	75° 32' 8,587" W	10° 21' 17,420" N
225	75° 32' 8,725" W	10° 21' 17,285" N
226	75° 32' 12,860" W	10° 21' 13,245" N
227	75° 32' 30,702" W	10° 20' 58,879" N
228	75° 32' 31,131" W	10° 20' 57,640" N
229	75° 32' 31,472" W	10° 20' 56,704" N
230	75° 32' 31,581" W	10° 20' 56,404" N
231	75° 32' 31,637" W	10° 20' 56,249" N
232	75° 32' 31,734" W	10° 20' 55,982" N
233	75° 32' 31,859" W	10° 20' 54,995" N
234	75° 32' 31,858" W	10° 20' 54,987" N
235	75° 32' 31,856" W	10° 20' 54,530" N
236	75° 32' 31,856" W	10° 20' 54,529" N
237	75° 32' 31,856" W	10° 20' 54,517" N
238	75° 32' 31,787" W	10° 20' 53,339" N
239	75° 32' 31,623" W	10° 20' 52,735" N
240	75° 32' 33,760" W	10° 20' 51,285" N
241	75° 32' 33,878" W	10° 20' 51,308" N
242	75° 32' 33,894" W	10° 20' 51,311" N
243	75° 32' 33,986" W	10° 20' 51,336" N
244	75° 32' 34,020" W	10° 20' 51,345" N

CP05-TIERRABOMBA		
WGS 1984		
ID	Longitud	Latitud
245	75° 32' 34,121" W	10° 20' 51,368" N
246	75° 32' 34,173" W	10° 20' 51,379" N
247	75° 32' 34,326" W	10° 20' 51,385" N
248	75° 32' 34,458" W	10° 20' 51,405" N
249	75° 32' 34,632" W	10° 20' 51,411" N
250	75° 32' 34,750" W	10° 20' 51,411" N
251	75° 32' 34,824" W	10° 20' 51,407" N
252	75° 32' 34,917" W	10° 20' 51,403" N
253	75° 32' 35,056" W	10° 20' 51,375" N
254	75° 32' 35,195" W	10° 20' 51,374" N
255	75° 32' 35,306" W	10° 20' 51,360" N
256	75° 32' 35,350" W	10° 20' 51,349" N
257	75° 32' 35,452" W	10° 20' 51,325" N
258	75° 32' 35,577" W	10° 20' 51,317" N
259	75° 32' 35,689" W	10° 20' 51,317" N
260	75° 32' 35,849" W	10° 20' 51,296" N
261	75° 32' 36,002" W	10° 20' 51,281" N
262	75° 32' 36,168" W	10° 20' 51,246" N
263	75° 32' 36,280" W	10° 20' 51,245" N
264	75° 32' 36,384" W	10° 20' 51,245" N
265	75° 32' 36,544" W	10° 20' 51,258" N
266	75° 32' 36,627" W	10° 20' 51,258" N
267	75° 32' 36,718" W	10° 20' 51,257" N
268	75° 32' 36,755" W	10° 20' 51,257" N
269	75° 32' 36,843" W	10° 20' 51,257" N
270	75° 32' 36,947" W	10° 20' 51,215" N
271	75° 32' 37,058" W	10° 20' 51,173" N
272	75° 32' 37,162" W	10° 20' 51,097" N
273	75° 32' 37,225" W	10° 20' 51,041" N
274	75° 32' 37,308" W	10° 20' 50,972" N
275	75° 32' 37,391" W	10° 20' 50,937" N
276	75° 32' 37,530" W	10° 20' 50,902" N
277	75° 32' 37,690" W	10° 20' 50,853" N
278	75° 32' 37,794" W	10° 20' 50,839" N
279	75° 32' 37,905" W	10° 20' 50,804" N

CP05-TIERRABOMBA		
WGS 1984		
ID	Longitud	Latitud
280	75° 32' 38,023" W	10° 20' 50,790" N
281	75° 32' 38,183" W	10° 20' 50,789" N
282	75° 32' 38,288" W	10° 20' 50,789" N
283	75° 32' 38,408" W	10° 20' 50,788" N
284	75° 32' 38,441" W	10° 20' 50,788" N
285	75° 32' 38,601" W	10° 20' 50,801" N
286	75° 32' 38,733" W	10° 20' 50,800" N
287	75° 32' 38,830" W	10° 20' 50,800" N
288	75° 32' 38,956" W	10° 20' 50,782" N
289	75° 32' 38,983" W	10° 20' 50,779" N
290	75° 32' 39,101" W	10° 20' 50,757" N
291	75° 32' 39,206" W	10° 20' 50,750" N
292	75° 32' 39,359" W	10° 20' 50,729" N
293	75° 32' 39,421" W	10° 20' 50,708" N
294	75° 32' 39,553" W	10° 20' 50,659" N
295	75° 32' 39,615" W	10° 20' 50,610" N
296	75° 32' 39,657" W	10° 20' 50,576" N
297	75° 32' 39,709" W	10° 20' 50,560" N
298	75° 32' 39,726" W	10° 20' 50,555" N
299	75° 32' 39,796" W	10° 20' 50,534" N
300	75° 32' 40,081" W	10° 20' 50,519" N
301	75° 32' 40,171" W	10° 20' 50,525" N
302	75° 32' 40,241" W	10° 20' 50,525" N
303	75° 32' 40,250" W	10° 20' 50,527" N
304	75° 32' 40,331" W	10° 20' 50,545" N
305	75° 32' 40,436" W	10° 20' 50,545" N
306	75° 32' 40,554" W	10° 20' 50,551" N
307	75° 32' 40,665" W	10° 20' 50,551" N
308	75° 32' 40,895" W	10° 20' 50,577" N
309	75° 32' 40,916" W	10° 20' 50,577" N
310	75° 32' 41,020" W	10° 20' 50,576" N
311	75° 32' 41,166" W	10° 20' 50,576" N
312	75° 32' 41,257" W	10° 20' 50,582" N
313	75° 32' 41,375" W	10° 20' 50,582" N
314	75° 32' 41,445" W	10° 20' 50,609" N

CP05-TIERRABOMBA		
WGS 1984		
ID	Longitud	Latitud
315	75° 32' 41,528" W	10° 20' 50,636" N
316	75° 32' 41,640" W	10° 20' 50,691" N
317	75° 32' 41,730" W	10° 20' 50,711" N
318	75° 32' 41,835" W	10° 20' 50,710" N
319	75° 32' 41,904" W	10° 20' 50,710" N
320	75° 32' 42,036" W	10° 20' 50,703" N
321	75° 32' 42,134" W	10° 20' 50,702" N
322	75° 32' 42,301" W	10° 20' 50,701" N
323	75° 32' 42,363" W	10° 20' 50,701" N
324	75° 32' 42,454" W	10° 20' 50,694" N
325	75° 32' 42,523" W	10° 20' 50,694" N
326	75° 32' 42,593" W	10° 20' 50,693" N
327	75° 32' 42,676" W	10° 20' 50,672" N
328	75° 32' 42,766" W	10° 20' 50,665" N
329	75° 32' 42,850" W	10° 20' 50,658" N
330	75° 32' 42,940" W	10° 20' 50,650" N
331	75° 32' 42,982" W	10° 20' 50,650" N
332	75° 32' 43,065" W	10° 20' 50,643" N
333	75° 32' 43,107" W	10° 20' 50,629" N
334	75° 32' 43,177" W	10° 20' 50,608" N
335	75° 32' 43,246" W	10° 20' 50,594" N
336	75° 32' 43,302" W	10° 20' 50,594" N
337	75° 32' 43,318" W	10° 20' 50,592" N
338	75° 32' 43,357" W	10° 20' 50,586" N
339	75° 32' 43,369" W	10° 20' 50,585" N
340	75° 32' 43,427" W	10° 20' 50,579" N
341	75° 32' 43,489" W	10° 20' 50,579" N
342	75° 32' 43,559" W	10° 20' 50,551" N
343	75° 32' 43,698" W	10° 20' 50,495" N
344	75° 32' 43,843" W	10° 20' 50,412" N
345	75° 32' 43,940" W	10° 20' 50,343" N
346	75° 32' 44,065" W	10° 20' 50,301" N
347	75° 32' 44,239" W	10° 20' 50,245" N
348	75° 32' 44,371" W	10° 20' 50,189" N
349	75° 32' 44,482" W	10° 20' 50,161" N

CP05-TIERRABOMBA		
WGS 1984		
ID	Longitud	Latitud
350	75° 32' 44,579" W	10° 20' 50,126" N
351	75° 32' 44,677" W	10° 20' 50,105" N
352	75° 32' 44,795" W	10° 20' 50,091" N
353	75° 32' 44,913" W	10° 20' 50,090" N
354	75° 32' 45,038" W	10° 20' 50,076" N
355	75° 32' 45,177" W	10° 20' 50,034" N
356	75° 32' 45,309" W	10° 20' 50,033" N
357	75° 32' 45,407" W	10° 20' 50,033" N
358	75° 32' 45,552" W	10° 20' 49,991" N
359	75° 32' 45,712" W	10° 20' 49,949" N
360	75° 32' 45,879" W	10° 20' 49,921" N
361	75° 32' 45,956" W	10° 20' 49,948" N
362	75° 32' 46,081" W	10° 20' 49,975" N
363	75° 32' 46,283" W	10° 20' 50,063" N
364	75° 32' 46,423" W	10° 20' 50,139" N
365	75° 32' 46,506" W	10° 20' 50,180" N
366	75° 32' 46,632" W	10° 20' 50,220" N
367	75° 32' 46,743" W	10° 20' 50,289" N
368	75° 32' 46,855" W	10° 20' 50,329" N
369	75° 32' 46,987" W	10° 20' 50,370" N
370	75° 32' 47,091" W	10° 20' 50,397" N
371	75° 32' 47,203" W	10° 20' 50,438" N
372	75° 32' 47,280" W	10° 20' 50,493" N
373	75° 32' 47,398" W	10° 20' 50,589" N
374	75° 32' 47,455" W	10° 20' 50,712" N
375	75° 32' 47,455" W	10° 20' 50,864" N
376	75° 32' 47,463" W	10° 20' 50,988" N
377	75° 32' 47,491" W	10° 20' 51,091" N
378	75° 32' 47,527" W	10° 20' 51,256" N
379	75° 32' 47,548" W	10° 20' 51,414" N
380	75° 32' 47,577" W	10° 20' 51,635" N
381	75° 32' 47,578" W	10° 20' 51,821" N
382	75° 32' 47,578" W	10° 20' 51,931" N
383	75° 32' 47,593" W	10° 20' 52,007" N
384	75° 32' 47,607" W	10° 20' 52,075" N

CP05-TIERRABOMBA		
WGS 1984		
ID	Longitud	Latitud
385	75° 32' 47,607" W	10° 20' 52,172" N
386	75° 32' 47,608" W	10° 20' 52,247" N
387	75° 32' 47,560" W	10° 20' 52,365" N
388	75° 32' 47,526" W	10° 20' 52,510" N
389	75° 32' 47,547" W	10° 20' 52,627" N
390	75° 32' 47,554" W	10° 20' 52,716" N
391	75° 32' 47,555" W	10° 20' 52,819" N
392	75° 32' 47,548" W	10° 20' 52,936" N
393	75° 32' 47,549" W	10° 20' 53,005" N
394	75° 32' 47,549" W	10° 20' 53,060" N
395	75° 32' 47,543" W	10° 20' 53,171" N
396	75° 32' 47,543" W	10° 20' 53,281" N
397	75° 32' 47,544" W	10° 20' 53,405" N
398	75° 32' 47,579" W	10° 20' 53,556" N
399	75° 32' 47,580" W	10° 20' 53,715" N
400	75° 32' 47,580" W	10° 20' 53,852" N
401	75° 32' 47,559" W	10° 20' 53,904" N
402	75° 32' 47,525" W	10° 20' 53,983" N
403	75° 32' 47,481" W	10° 20' 54,043" N
404	75° 32' 47,480" W	10° 20' 54,047" N
405	75° 32' 47,421" W	10° 20' 54,181" N
406	75° 32' 47,316" W	10° 20' 54,331" N
407	75° 32' 47,302" W	10° 20' 54,450" N
408	75° 32' 47,302" W	10° 20' 54,509" N
409	75° 32' 47,182" W	10° 20' 54,737" N
410	75° 32' 47,097" W	10° 20' 54,638" N
411	75° 32' 47,015" W	10° 20' 54,638" N
412	75° 32' 46,939" W	10° 20' 54,639" N
413	75° 32' 46,867" W	10° 20' 54,639" N
414	75° 32' 46,785" W	10° 20' 54,680" N
415	75° 32' 46,744" W	10° 20' 54,715" N
416	75° 32' 46,702" W	10° 20' 54,736" N
417	75° 32' 46,257" W	10° 20' 54,735" N
418	75° 32' 47,224" W	10° 20' 54,932" N
419	75° 32' 47,282" W	10° 20' 54,944" N

CP05-TIERRABOMBA		
WGS 1984		
ID	Longitud	Latitud
420	75° 32' 47,438" W	10° 20' 54,975" N
421	75° 32' 47,532" W	10° 20' 54,994" N
422	75° 32' 49,038" W	10° 20' 55,300" N
423	75° 32' 50,205" W	10° 20' 55,658" N
424	75° 32' 50,215" W	10° 20' 55,640" N
425	75° 32' 50,196" W	10° 20' 55,618" N
426	75° 32' 50,134" W	10° 20' 55,562" N
427	75° 32' 50,088" W	10° 20' 55,527" N
428	75° 32' 50,021" W	10° 20' 55,507" N
429	75° 32' 49,975" W	10° 20' 55,502" N
430	75° 32' 49,903" W	10° 20' 55,497" N
431	75° 32' 49,842" W	10° 20' 55,482" N
432	75° 32' 49,801" W	10° 20' 55,467" N
433	75° 32' 49,708" W	10° 20' 55,422" N
434	75° 32' 49,644" W	10° 20' 55,392" N
435	75° 32' 49,640" W	10° 20' 55,390" N
436	75° 32' 49,529" W	10° 20' 55,337" N
437	75° 32' 49,457" W	10° 20' 55,302" N
438	75° 32' 49,390" W	10° 20' 55,251" N
439	75° 32' 49,318" W	10° 20' 55,201" N
440	75° 32' 49,220" W	10° 20' 55,176" N
441	75° 32' 49,138" W	10° 20' 55,171" N
442	75° 32' 49,041" W	10° 20' 55,131" N
443	75° 32' 48,969" W	10° 20' 55,086" N
444	75° 32' 48,912" W	10° 20' 55,030" N
445	75° 32' 48,866" W	10° 20' 54,975" N
446	75° 32' 48,820" W	10° 20' 54,929" N
447	75° 32' 48,789" W	10° 20' 54,899" N
448	75° 32' 48,717" W	10° 20' 54,843" N
449	75° 32' 48,640" W	10° 20' 54,813" N
450	75° 32' 48,624" W	10° 20' 54,811" N
451	75° 32' 48,467" W	10° 20' 54,591" N
452	75° 32' 48,467" W	10° 20' 54,591" N
453	75° 32' 48,465" W	10° 20' 54,602" N
454	75° 32' 48,409" W	10° 20' 54,483" N



CP05-TIERRABOMBA		
WGS 1984		
ID	Longitud	Latitud
455	75° 32' 48,349" W	10° 20' 54,439" N
456	75° 32' 48,199" W	10° 20' 54,410" N
457	75° 32' 48,108" W	10° 20' 54,321" N
458	75° 32' 47,988" W	10° 20' 54,277" N
459	75° 32' 47,852" W	10° 20' 54,158" N
460	75° 32' 47,851" W	10° 20' 53,980" N
461	75° 32' 47,911" W	10° 20' 53,890" N
462	75° 32' 48,031" W	10° 20' 53,875" N
463	75° 32' 48,121" W	10° 20' 53,845" N
464	75° 32' 48,136" W	10° 20' 53,820" N
465	75° 32' 48,166" W	10° 20' 53,770" N
466	75° 32' 48,180" W	10° 20' 53,591" N
467	75° 32' 48,194" W	10° 20' 53,368" N
468	75° 32' 48,177" W	10° 20' 53,026" N
469	75° 32' 48,176" W	10° 20' 52,818" N
470	75° 32' 48,175" W	10° 20' 52,684" N
471	75° 32' 48,220" W	10° 20' 52,550" N
472	75° 32' 48,219" W	10° 20' 52,267" N
473	75° 32' 48,233" W	10° 20' 52,148" N
474	75° 32' 48,353" W	10° 20' 52,117" N
475	75° 32' 48,503" W	10° 20' 52,042" N
476	75° 32' 48,623" W	10° 20' 52,027" N
477	75° 32' 48,759" W	10° 20' 52,041" N
478	75° 32' 48,849" W	10° 20' 52,041" N
479	75° 32' 49,104" W	10° 20' 52,054" N
480	75° 32' 49,122" W	10° 20' 52,068" N
481	75° 32' 49,207" W	10° 20' 52,068" N
482	75° 32' 49,318" W	10° 20' 52,047" N
483	75° 32' 49,401" W	10° 20' 52,026" N
484	75° 32' 49,505" W	10° 20' 51,998" N
485	75° 32' 49,617" W	10° 20' 51,963" N
486	75° 32' 49,756" W	10° 20' 51,942" N
487	75° 32' 49,888" W	10° 20' 51,913" N
488	75° 32' 49,992" W	10° 20' 51,885" N
489	75° 32' 50,096" W	10° 20' 51,844" N

CP05-TIERRABOMBA		
WGS 1984		
ID	Longitud	Latitud
490	75° 32' 50,263" W	10° 20' 51,795" N
491	75° 32' 50,395" W	10° 20' 51,780" N
492	75° 32' 50,506" W	10° 20' 51,759" N
493	75° 32' 50,610" W	10° 20' 51,731" N
494	75° 32' 50,721" W	10° 20' 51,703" N
495	75° 32' 50,846" W	10° 20' 51,668" N
496	75° 32' 50,943" W	10° 20' 51,632" N
497	75° 32' 51,068" W	10° 20' 51,550" N
498	75° 32' 51,072" W	10° 20' 51,546" N
499	75° 32' 51,147" W	10° 20' 51,482" N
500	75° 32' 51,179" W	10° 20' 51,453" N
501	75° 32' 51,318" W	10° 20' 51,370" N
502	75° 32' 51,422" W	10° 20' 51,335" N
503	75° 32' 51,533" W	10° 20' 51,293" N
504	75° 32' 51,651" W	10° 20' 51,224" N
505	75° 32' 51,776" W	10° 20' 51,189" N
506	75° 32' 51,901" W	10° 20' 51,140" N
507	75° 32' 52,033" W	10° 20' 51,125" N
508	75° 32' 52,186" W	10° 20' 51,125" N
509	75° 32' 52,353" W	10° 20' 51,096" N
510	75° 32' 52,389" W	10° 20' 51,090" N
511	75° 32' 52,436" W	10° 20' 51,082" N
512	75° 32' 52,582" W	10° 20' 51,082" N
513	75° 32' 52,673" W	10° 20' 51,081" N
514	75° 32' 52,756" W	10° 20' 51,081" N
515	75° 32' 52,868" W	10° 20' 51,087" N
516	75° 32' 52,993" W	10° 20' 51,087" N
517	75° 32' 53,055" W	10° 20' 51,086" N
518	75° 32' 53,167" W	10° 20' 51,093" N
519	75° 32' 53,229" W	10° 20' 51,092" N
520	75° 32' 53,292" W	10° 20' 51,106" N
521	75° 32' 53,382" W	10° 20' 51,112" N
522	75° 32' 53,459" W	10° 20' 51,112" N
523	75° 32' 53,563" W	10° 20' 51,118" N
524	75° 32' 53,702" W	10° 20' 51,118" N

CP05-TIERRABOMBA		
WGS 1984		
ID	Longitud	Latitud
525	75° 32' 53,786" W	10° 20' 51,117" N
526	75° 32' 53,904" W	10° 20' 51,110" N
527	75° 32' 54,015" W	10° 20' 51,089" N
528	75° 32' 54,092" W	10° 20' 51,054" N
529	75° 32' 54,168" W	10° 20' 50,999" N
530	75° 32' 54,258" W	10° 20' 50,964" N
531	75° 32' 54,328" W	10° 20' 50,943" N
532	75° 32' 54,439" W	10° 20' 50,894" N
533	75° 32' 54,564" W	10° 20' 50,859" N
534	75° 32' 54,668" W	10° 20' 50,859" N
535	75° 32' 54,779" W	10° 20' 50,865" N
536	75° 32' 54,835" W	10° 20' 50,865" N
537	75° 32' 54,918" W	10° 20' 50,864" N
538	75° 32' 54,981" W	10° 20' 50,857" N
539	75° 32' 55,071" W	10° 20' 50,850" N
540	75° 32' 55,190" W	10° 20' 50,842" N
541	75° 32' 55,343" W	10° 20' 50,849" N
542	75° 32' 55,440" W	10° 20' 50,869" N
543	75° 32' 55,572" W	10° 20' 50,868" N
544	75° 32' 55,746" W	10° 20' 50,874" N
545	75° 32' 55,851" W	10° 20' 50,908" N
546	75° 32' 55,962" W	10° 20' 50,949" N
547	75° 32' 56,046" W	10° 20' 50,997" N
548	75° 32' 56,088" W	10° 20' 51,038" N
549	75° 32' 56,151" W	10° 20' 51,065" N
550	75° 32' 56,192" W	10° 20' 51,093" N
551	75° 32' 56,262" W	10° 20' 51,127" N
552	75° 32' 56,339" W	10° 20' 51,188" N
553	75° 32' 56,437" W	10° 20' 51,257" N
554	75° 32' 56,534" W	10° 20' 51,311" N
555	75° 32' 56,632" W	10° 20' 51,387" N
556	75° 32' 56,709" W	10° 20' 51,503" N
557	75° 32' 56,716" W	10° 20' 51,545" N
558	75° 32' 56,786" W	10° 20' 51,634" N
559	75° 32' 56,870" W	10° 20' 51,751" N

CP05-TIERRABOMBA		
WGS 1984		
ID	Longitud	Latitud
560	75° 32' 56,912" W	10° 20' 51,812" N
561	75° 32' 56,947" W	10° 20' 51,895" N
562	75° 32' 56,990" W	10° 20' 52,005" N
563	75° 32' 57,025" W	10° 20' 52,053" N
564	75° 32' 57,060" W	10° 20' 52,156" N
565	75° 32' 57,109" W	10° 20' 52,252" N
566	75° 32' 57,158" W	10° 20' 52,355" N
567	75° 32' 57,196" W	10° 20' 52,532" N
568	75° 32' 57,201" W	10° 20' 52,555" N
569	75° 32' 57,243" W	10° 20' 52,582" N
570	75° 32' 57,264" W	10° 20' 52,637" N
571	75° 32' 57,313" W	10° 20' 52,671" N
572	75° 32' 57,361" W	10° 20' 52,706" N
573	75° 32' 57,424" W	10° 20' 52,754" N
574	75° 32' 57,522" W	10° 20' 52,774" N
575	75° 32' 57,598" W	10° 20' 52,822" N
576	75° 32' 57,738" W	10° 20' 52,883" N
577	75° 32' 57,808" W	10° 20' 52,931" N
578	75° 32' 57,919" W	10° 20' 52,992" N
579	75° 32' 58,024" W	10° 20' 53,061" N
580	75° 32' 58,135" W	10° 20' 53,122" N
581	75° 32' 58,240" W	10° 20' 53,184" N
582	75° 32' 58,353" W	10° 20' 53,268" N
583	75° 32' 58,359" W	10° 20' 53,273" N
584	75° 32' 58,442" W	10° 20' 53,327" N
585	75° 32' 58,505" W	10° 20' 53,348" N
586	75° 32' 58,630" W	10° 20' 53,368" N
587	75° 32' 58,665" W	10° 20' 53,388" N
588	75° 32' 58,770" W	10° 20' 53,436" N
589	75° 32' 58,854" W	10° 20' 53,477" N
590	75° 32' 58,944" W	10° 20' 53,490" N
591	75° 32' 59,007" W	10° 20' 53,504" N
592	75° 32' 59,056" W	10° 20' 53,573" N
593	75° 32' 59,112" W	10° 20' 53,662" N
594	75° 32' 59,133" W	10° 20' 53,738" N

CP05-TIERRABOMBA		
WGS 1984		
ID	Longitud	Latitud
595	75° 32' 59,133" W	10° 20' 53,848" N
596	75° 32' 59,127" W	10° 20' 53,951" N
597	75° 32' 59,114" W	10° 20' 54,144" N
598	75° 32' 59,107" W	10° 20' 54,227" N
599	75° 32' 59,103" W	10° 20' 54,264" N
600	75° 32' 59,094" W	10° 20' 54,330" N
601	75° 32' 59,074" W	10° 20' 54,468" N
602	75° 32' 59,061" W	10° 20' 54,640" N
603	75° 32' 59,062" W	10° 20' 54,826" N
604	75° 32' 59,069" W	10° 20' 54,991" N
605	75° 32' 59,064" W	10° 20' 55,011" N
606	75° 32' 59,042" W	10° 20' 55,088" N
607	75° 32' 59,049" W	10° 20' 55,184" N
608	75° 32' 59,029" W	10° 20' 55,315" N
609	75° 32' 59,036" W	10° 20' 55,361" N
610	75° 32' 59,043" W	10° 20' 55,411" N
611	75° 32' 59,065" W	10° 20' 55,556" N
612	75° 32' 59,072" W	10° 20' 55,645" N
613	75° 32' 59,107" W	10° 20' 55,735" N
614	75° 32' 59,164" W	10° 20' 55,831" N
615	75° 32' 59,178" W	10° 20' 55,900" N
616	75° 32' 59,206" W	10° 20' 55,969" N
617	75° 32' 59,206" W	10° 20' 56,051" N
618	75° 32' 59,207" W	10° 20' 56,113" N
619	75° 32' 59,172" W	10° 20' 56,162" N
620	75° 32' 59,163" W	10° 20' 56,172" N
621	75° 32' 59,137" W	10° 20' 56,203" N
622	75° 32' 59,034" W	10° 20' 56,279" N
623	75° 32' 58,978" W	10° 20' 56,376" N
624	75° 32' 58,944" W	10° 20' 56,534" N
625	75° 32' 58,910" W	10° 20' 56,604" N
626	75° 32' 58,908" W	10° 20' 56,608" N
627	75° 32' 58,875" W	10° 20' 56,693" N
628	75° 32' 58,758" W	10° 20' 56,756" N
629	75° 32' 58,681" W	10° 20' 56,777" N

CP05-TIERRABOMBA		
WGS 1984		
ID	Longitud	Latitud
630	75° 32' 58,556" W	10° 20' 56,798" N
631	75° 32' 58,480" W	10° 20' 56,833" N
632	75° 32' 58,431" W	10° 20' 56,868" N
633	75° 32' 58,403" W	10° 20' 56,888" N
634	75° 32' 58,362" W	10° 20' 56,930" N
635	75° 32' 58,355" W	10° 20' 57,026" N
636	75° 32' 58,356" W	10° 20' 57,129" N
637	75° 32' 58,363" W	10° 20' 57,219" N
638	75° 32' 58,363" W	10° 20' 57,247" N
639	75° 32' 58,364" W	10° 20' 57,295" N
640	75° 32' 58,378" W	10° 20' 57,357" N
641	75° 32' 58,382" W	10° 20' 57,365" N
642	75° 32' 58,413" W	10° 20' 57,432" N
643	75° 32' 58,455" W	10° 20' 57,480" N
644	75° 32' 58,483" W	10° 20' 57,528" N
645	75° 32' 58,629" W	10° 20' 57,548" N
646	75° 32' 58,720" W	10° 20' 57,631" N
647	75° 32' 58,790" W	10° 20' 57,713" N
648	75° 32' 58,881" W	10° 20' 57,788" N
649	75° 32' 58,950" W	10° 20' 57,850" N
650	75° 32' 59,041" W	10° 20' 57,939" N
651	75° 32' 59,132" W	10° 20' 58,001" N
652	75° 32' 59,195" W	10° 20' 58,028" N
653	75° 32' 59,320" W	10° 20' 58,027" N
654	75° 32' 59,438" W	10° 20' 58,034" N
655	75° 32' 59,515" W	10° 20' 58,047" N
656	75° 32' 59,633" W	10° 20' 58,046" N
657	75° 32' 59,716" W	10° 20' 58,019" N
658	75° 32' 59,848" W	10° 20' 57,977" N
659	75° 33' 0,036" W	10° 20' 57,948" N
660	75° 33' 0,168" W	10° 20' 57,913" N
661	75° 33' 0,286" W	10° 20' 57,871" N
662	75° 33' 0,418" W	10° 20' 57,836" N
663	75° 33' 0,495" W	10° 20' 57,850" N
664	75° 33' 0,640" W	10° 20' 57,828" N

CP05-TIERRABOMBA		
WGS 1984		
ID	Longitud	Latitud
665	75° 33' 0,738" W	10° 20' 57,800" N
666	75° 33' 0,883" W	10° 20' 57,696" N
667	75° 33' 0,980" W	10° 20' 57,627" N
668	75° 33' 1,112" W	10° 20' 57,496" N
669	75° 33' 1,153" W	10° 20' 57,461" N
670	75° 33' 1,237" W	10° 20' 57,392" N
671	75° 33' 1,348" W	10° 20' 57,322" N
672	75° 33' 1,369" W	10° 20' 57,315" N
673	75° 33' 1,473" W	10° 20' 57,280" N
674	75° 33' 1,577" W	10° 20' 57,266" N
675	75° 33' 1,695" W	10° 20' 57,238" N
676	75° 33' 1,704" W	10° 20' 57,232" N
677	75° 33' 1,813" W	10° 20' 57,155" N
678	75° 33' 1,889" W	10° 20' 57,100" N
679	75° 33' 1,951" W	10° 20' 57,023" N
680	75° 33' 2,034" W	10° 20' 56,872" N
681	75° 33' 2,083" W	10° 20' 56,823" N
682	75° 33' 2,145" W	10° 20' 56,733" N
683	75° 33' 2,172" W	10° 20' 56,678" N
684	75° 33' 2,235" W	10° 20' 56,602" N
685	75° 33' 2,290" W	10° 20' 56,526" N
686	75° 33' 2,394" W	10° 20' 56,457" N
687	75° 33' 2,449" W	10° 20' 56,456" N
688	75° 33' 2,547" W	10° 20' 56,456" N
689	75° 33' 2,575" W	10° 20' 56,490" N
690	75° 33' 2,588" W	10° 20' 56,499" N
691	75° 33' 2,645" W	10° 20' 56,538" N
692	75° 33' 2,743" W	10° 20' 56,635" N
693	75° 33' 2,749" W	10° 20' 56,641" N
694	75° 33' 2,812" W	10° 20' 56,689" N
695	75° 33' 2,847" W	10° 20' 56,765" N
696	75° 33' 2,917" W	10° 20' 56,854" N
697	75° 33' 2,987" W	10° 20' 56,971" N
698	75° 33' 3,078" W	10° 20' 57,011" N
699	75° 33' 3,175" W	10° 20' 57,011" N

CP05-TIERRABOMBA		
WGS 1984		
ID	Longitud	Latitud
700	75° 33' 3,252" W	10° 20' 57,018" N
701	75° 33' 3,335" W	10° 20' 57,017" N
702	75° 33' 3,398" W	10° 20' 57,017" N
703	75° 33' 3,516" W	10° 20' 56,989" N
704	75° 33' 3,641" W	10° 20' 56,919" N
705	75° 33' 3,794" W	10° 20' 56,898" N
706	75° 33' 3,926" W	10° 20' 56,842" N
707	75° 33' 4,065" W	10° 20' 56,849" N
708	75° 33' 4,162" W	10° 20' 56,807" N
709	75° 33' 4,269" W	10° 20' 56,794" N
710	75° 33' 4,306" W	10° 20' 56,790" N
711	75° 33' 4,350" W	10° 20' 56,785" N
712	75° 33' 4,433" W	10° 20' 56,778" N
713	75° 33' 4,572" W	10° 20' 56,777" N
714	75° 33' 4,642" W	10° 20' 56,777" N
715	75° 33' 4,760" W	10° 20' 56,776" N
716	75° 33' 4,865" W	10° 20' 56,783" N
717	75° 33' 5,046" W	10° 20' 56,810" N
718	75° 33' 5,164" W	10° 20' 56,892" N
719	75° 33' 5,255" W	10° 20' 56,967" N
720	75° 33' 5,387" W	10° 20' 57,035" N
721	75° 33' 5,471" W	10° 20' 57,124" N
722	75° 33' 5,520" W	10° 20' 57,186" N
723	75° 33' 5,618" W	10° 20' 57,289" N
724	75° 33' 5,709" W	10° 20' 57,351" N
725	75° 33' 5,827" W	10° 20' 57,419" N
726	75° 33' 5,904" W	10° 20' 57,467" N
727	75° 33' 5,995" W	10° 20' 57,466" N
728	75° 33' 6,078" W	10° 20' 57,466" N
729	75° 33' 6,189" W	10° 20' 57,438" N
730	75° 33' 6,252" W	10° 20' 57,403" N
731	75° 33' 6,279" W	10° 20' 57,368" N
732	75° 33' 6,290" W	10° 20' 57,354" N
733	75° 33' 6,300" W	10° 20' 57,341" N
734	75° 33' 6,355" W	10° 20' 57,293" N



CP05-TIERRABOMBA		
WGS 1984		
ID	Longitud	Latitud
735	75° 33' 6,439" W	10° 20' 57,237" N
736	75° 33' 6,466" W	10° 20' 57,220" N
737	75° 33' 6,494" W	10° 20' 57,202" N
738	75° 33' 6,526" W	10° 20' 57,160" N
739	75° 33' 6,536" W	10° 20' 57,147" N
740	75° 33' 6,543" W	10° 20' 57,143" N
741	75° 33' 6,607" W	10° 20' 57,079" N
742	75° 33' 6,832" W	10° 20' 57,033" N
743	75° 33' 6,968" W	10° 20' 57,018" N
744	75° 33' 7,044" W	10° 20' 57,181" N
745	75° 33' 6,819" W	10° 20' 57,390" N
746	75° 33' 6,700" W	10° 20' 57,644" N
747	75° 33' 6,656" W	10° 20' 57,927" N
748	75° 33' 6,717" W	10° 20' 58,090" N
749	75° 33' 6,973" W	10° 20' 58,059" N
750	75° 33' 7,108" W	10° 20' 58,029" N
751	75° 33' 7,198" W	10° 20' 57,954" N
752	75° 33' 7,363" W	10° 20' 57,953" N
753	75° 33' 7,409" W	10° 20' 58,102" N
754	75° 33' 7,485" W	10° 20' 58,280" N
755	75° 33' 7,621" W	10° 20' 58,443" N
756	75° 33' 7,621" W	10° 20' 58,455" N
757	75° 33' 7,621" W	10° 20' 58,622" N
758	75° 33' 7,652" W	10° 20' 58,756" N
759	75° 33' 7,728" W	10° 20' 58,889" N
760	75° 33' 7,743" W	10° 20' 58,993" N
761	75° 33' 7,744" W	10° 20' 59,112" N
762	75° 33' 7,835" W	10° 20' 59,186" N
763	75° 33' 8,000" W	10° 20' 59,230" N
764	75° 33' 8,166" W	10° 20' 59,304" N
765	75° 33' 8,272" W	10° 20' 59,467" N
766	75° 33' 8,167" W	10° 20' 59,602" N
767	75° 33' 8,032" W	10° 20' 59,632" N
768	75° 33' 7,897" W	10° 20' 59,647" N
769	75° 33' 7,867" W	10° 20' 59,737" N

CP05-TIERRABOMBA		
WGS 1984		
ID	Longitud	Latitud
770	75° 33' 7,853" W	10° 20' 59,856" N
771	75° 33' 7,642" W	10° 20' 59,768" N
772	75° 33' 7,507" W	10° 20' 59,783" N
773	75° 33' 7,398" W	10° 20' 59,800" N
774	75° 33' 7,311" W	10° 20' 59,814" N
775	75° 33' 7,222" W	10° 20' 59,933" N
776	75° 33' 7,117" W	10° 21' 0,112" N
777	75° 33' 7,103" W	10° 21' 0,246" N
778	75° 33' 6,954" W	10° 21' 0,455" N
779	75° 33' 6,669" W	10° 21' 0,605" N
780	75° 33' 6,575" W	10° 21' 0,766" N
781	75° 33' 6,564" W	10° 21' 0,784" N
782	75° 33' 6,557" W	10° 21' 0,796" N
783	75° 33' 6,475" W	10° 21' 0,919" N
784	75° 33' 6,371" W	10° 21' 1,113" N
785	75° 33' 6,462" W	10° 21' 1,321" N
786	75° 33' 6,478" W	10° 21' 1,435" N
787	75° 33' 6,524" W	10° 21' 1,752" N
788	75° 33' 6,525" W	10° 21' 1,916" N
789	75° 33' 6,540" W	10° 21' 2,079" N
790	75° 33' 6,631" W	10° 21' 2,198" N
791	75° 33' 6,722" W	10° 21' 2,346" N
792	75° 33' 6,768" W	10° 21' 2,435" N
793	75° 33' 6,843" W	10° 21' 2,569" N
794	75° 33' 6,949" W	10° 21' 2,658" N
795	75° 33' 7,085" W	10° 21' 2,791" N
796	75° 33' 7,113" W	10° 21' 2,816" N
797	75° 33' 7,131" W	10° 21' 2,822" N
798	75° 33' 7,248" W	10° 21' 2,860" N
799	75° 33' 7,404" W	10° 21' 2,867" N
800	75° 33' 7,490" W	10° 21' 2,866" N
801	75° 33' 7,629" W	10° 21' 2,842" N
802	75° 33' 7,754" W	10° 21' 2,826" N
803	75° 33' 7,902" W	10° 21' 2,787" N
804	75° 33' 8,112" W	10° 21' 2,763" N

CP05-TIERRABOMBA		
WGS 1984		
ID	Longitud	Latitud
805	75° 33' 8,137" W	10° 21' 2,755" N
806	75° 33' 8,306" W	10° 21' 2,701" N
807	75° 33' 8,492" W	10° 21' 2,677" N
808	75° 33' 8,673" W	10° 21' 2,668" N
809	75° 33' 8,679" W	10° 21' 2,668" N
810	75° 33' 8,881" W	10° 21' 2,667" N
811	75° 33' 9,030" W	10° 21' 2,667" N
812	75° 33' 9,045" W	10° 21' 2,666" N
813	75° 33' 9,185" W	10° 21' 2,643" N
814	75° 33' 9,286" W	10° 21' 2,596" N
815	75° 33' 9,433" W	10° 21' 2,534" N
816	75° 33' 9,550" W	10° 21' 2,502" N
817	75° 33' 9,635" W	10° 21' 2,409" N
818	75° 33' 9,681" W	10° 21' 2,340" N
819	75° 33' 9,704" W	10° 21' 2,224" N
820	75° 33' 9,743" W	10° 21' 2,139" N
821	75° 33' 9,766" W	10° 21' 2,078" N
822	75° 33' 9,794" W	10° 21' 2,053" N
823	75° 33' 9,835" W	10° 21' 2,016" N
824	75° 33' 9,850" W	10° 21' 2,007" N
825	75° 33' 9,913" W	10° 21' 1,969" N
826	75° 33' 9,983" W	10° 21' 1,969" N
827	75° 33' 10,046" W	10° 21' 2,007" N
828	75° 33' 10,085" W	10° 21' 2,061" N
829	75° 33' 10,132" W	10° 21' 2,207" N
830	75° 33' 10,133" W	10° 21' 2,322" N
831	75° 33' 10,118" W	10° 21' 2,454" N
832	75° 33' 10,118" W	10° 21' 2,554" N
833	75° 33' 10,119" W	10° 21' 2,654" N
834	75° 33' 10,088" W	10° 21' 2,762" N
835	75° 33' 10,096" W	10° 21' 2,877" N
836	75° 33' 10,120" W	10° 21' 3,047" N
837	75° 33' 10,199" W	10° 21' 3,162" N
838	75° 33' 10,308" W	10° 21' 3,308" N
839	75° 33' 10,371" W	10° 21' 3,392" N

CP05-TIERRABOMBA		
WGS 1984		
ID	Longitud	Latitud
840	75° 33' 10,449" W	10° 21' 3,430" N
841	75° 33' 10,535" W	10° 21' 3,484" N
842	75° 33' 10,761" W	10° 21' 3,529" N
843	75° 33' 10,839" W	10° 21' 3,590" N
844	75° 33' 10,925" W	10° 21' 3,683" N
845	75° 33' 10,980" W	10° 21' 3,767" N
846	75° 33' 11,089" W	10° 21' 3,882" N
847	75° 33' 11,175" W	10° 21' 3,943" N
848	75° 33' 11,308" W	10° 21' 4,027" N
849	75° 33' 11,348" W	10° 21' 4,053" N
850	75° 33' 11,456" W	10° 21' 4,119" N
851	75° 33' 11,533" W	10° 21' 4,194" N
852	75° 33' 11,545" W	10° 21' 4,207" N
853	75° 33' 11,550" W	10° 21' 4,211" N
854	75° 33' 11,675" W	10° 21' 4,334" N
855	75° 33' 11,745" W	10° 21' 4,449" N
856	75° 33' 11,761" W	10° 21' 4,511" N
857	75° 33' 11,808" W	10° 21' 4,595" N
858	75° 33' 11,833" W	10° 21' 4,653" N
859	75° 33' 11,848" W	10° 21' 4,688" N
860	75° 33' 11,812" W	10° 21' 4,811" N
861	75° 33' 11,794" W	10° 21' 4,873" N
862	75° 33' 11,756" W	10° 21' 4,973" N
863	75° 33' 11,756" W	10° 21' 5,066" N
864	75° 33' 11,747" W	10° 21' 5,110" N
865	75° 33' 11,733" W	10° 21' 5,174" N
866	75° 33' 11,734" W	10° 21' 5,304" N
867	75° 33' 11,735" W	10° 21' 5,435" N
868	75° 33' 11,774" W	10° 21' 5,543" N
869	75° 33' 11,813" W	10° 21' 5,612" N
870	75° 33' 11,907" W	10° 21' 5,681" N
871	75° 33' 12,024" W	10° 21' 5,773" N
872	75° 33' 12,141" W	10° 21' 5,811" N
873	75° 33' 12,273" W	10° 21' 5,811" N
874	75° 33' 12,382" W	10° 21' 5,810" N

CP05-TIERRABOMBA		
WGS 1984		
ID	Longitud	Latitud
875	75° 33' 12,530" W	10° 21' 5,817" N
876	75° 33' 12,639" W	10° 21' 5,817" N
877	75° 33' 12,763" W	10° 21' 5,816" N
878	75° 33' 12,857" W	10° 21' 5,808" N
879	75° 33' 12,935" W	10° 21' 5,807" N
880	75° 33' 13,044" W	10° 21' 5,830" N
881	75° 33' 13,061" W	10° 21' 5,858" N
882	75° 33' 13,106" W	10° 21' 5,930" N
883	75° 33' 13,154" W	10° 21' 6,045" N
884	75° 33' 13,193" W	10° 21' 6,138" N
885	75° 33' 13,193" W	10° 21' 6,215" N
886	75° 33' 13,186" W	10° 21' 6,299" N
887	75° 33' 13,171" W	10° 21' 6,384" N
888	75° 33' 13,132" W	10° 21' 6,492" N
889	75° 33' 13,086" W	10° 21' 6,554" N
890	75° 33' 13,008" W	10° 21' 6,639" N
891	75° 33' 12,936" W	10° 21' 6,682" N
892	75° 33' 12,915" W	10° 21' 6,694" N
893	75° 33' 12,776" W	10° 21' 6,787" N
894	75° 33' 12,714" W	10° 21' 6,903" N
895	75° 33' 12,699" W	10° 21' 7,018" N
896	75° 33' 12,692" W	10° 21' 7,141" N
897	75° 33' 12,708" W	10° 21' 7,257" N
898	75° 33' 12,732" W	10° 21' 7,365" N
899	75° 33' 12,740" W	10° 21' 7,473" N
900	75° 33' 12,731" W	10° 21' 7,548" N
901	75° 33' 12,725" W	10° 21' 7,596" N
902	75° 33' 12,593" W	10° 21' 7,712" N
903	75° 33' 12,485" W	10° 21' 7,751" N
904	75° 33' 12,383" W	10° 21' 7,759" N
905	75° 33' 12,243" W	10° 21' 7,768" N
906	75° 33' 12,096" W	10° 21' 7,791" N
907	75° 33' 11,995" W	10° 21' 7,807" N
908	75° 33' 11,839" W	10° 21' 7,839" N
909	75° 33' 11,738" W	10° 21' 7,876" N

CP05-TIERRABOMBA		
WGS 1984		
ID	Longitud	Latitud
910	75° 33' 11,668" W	10° 21' 7,901" N
911	75° 33' 11,536" W	10° 21' 7,940" N
912	75° 33' 11,381" W	10° 21' 8,095" N
913	75° 33' 11,319" W	10° 21' 8,180" N
914	75° 33' 11,227" W	10° 21' 8,335" N
915	75° 33' 11,196" W	10° 21' 8,427" N
916	75° 33' 11,150" W	10° 21' 8,520" N
917	75° 33' 11,103" W	10° 21' 8,590" N
918	75° 33' 11,088" W	10° 21' 8,682" N
919	75° 33' 11,089" W	10° 21' 8,767" N
920	75° 33' 11,066" W	10° 21' 8,906" N
921	75° 33' 11,051" W	10° 21' 9,044" N
922	75° 33' 11,005" W	10° 21' 9,152" N
923	75° 33' 11,006" W	10° 21' 9,283" N
924	75° 33' 10,998" W	10° 21' 9,430" N
925	75° 33' 10,998" W	10° 21' 9,431" N
926	75° 33' 11,007" W	10° 21' 9,553" N
927	75° 33' 11,015" W	10° 21' 9,684" N
928	75° 33' 11,024" W	10° 21' 9,930" N
929	75° 33' 11,056" W	10° 21' 10,046" N
930	75° 33' 11,095" W	10° 21' 10,161" N
931	75° 33' 11,213" W	10° 21' 10,292" N
932	75° 33' 11,306" W	10° 21' 10,361" N
933	75° 33' 11,408" W	10° 21' 10,414" N
934	75° 33' 11,501" W	10° 21' 10,444" N
935	75° 33' 11,680" W	10° 21' 10,482" N
936	75° 33' 11,789" W	10° 21' 10,528" N
937	75° 33' 11,976" W	10° 21' 10,581" N
938	75° 33' 12,132" W	10° 21' 10,642" N
939	75° 33' 12,327" W	10° 21' 10,687" N
940	75° 33' 12,514" W	10° 21' 10,740" N
941	75° 33' 12,647" W	10° 21' 10,778" N
942	75° 33' 12,810" W	10° 21' 10,824" N
943	75° 33' 12,974" W	10° 21' 10,823" N
944	75° 33' 13,129" W	10° 21' 10,822" N

CP05-TIERRABOMBA		
WGS 1984		
ID	Longitud	Latitud
945	75° 33' 13,316" W	10° 21' 10,829" N
946	75° 33' 13,456" W	10° 21' 10,828" N
947	75° 33' 13,573" W	10° 21' 10,820" N
948	75° 33' 13,689" W	10° 21' 10,820" N
949	75° 33' 13,813" W	10° 21' 10,815" N
950	75° 33' 13,931" W	10° 21' 10,811" N
951	75° 33' 14,032" W	10° 21' 10,787" N
952	75° 33' 14,125" W	10° 21' 10,718" N
953	75° 33' 14,257" W	10° 21' 10,640" N
954	75° 33' 14,396" W	10° 21' 10,539" N
955	75° 33' 14,567" W	10° 21' 10,484" N
956	75° 33' 14,692" W	10° 21' 10,453" N
957	75° 33' 14,878" W	10° 21' 10,398" N
958	75° 33' 15,049" W	10° 21' 10,320" N
959	75° 33' 15,173" W	10° 21' 10,258" N
960	75° 33' 15,282" W	10° 21' 10,196" N
961	75° 33' 15,421" W	10° 21' 10,134" N
962	75° 33' 15,499" W	10° 21' 10,103" N
963	75° 33' 15,546" W	10° 21' 10,079" N
964	75° 33' 15,686" W	10° 21' 10,032" N
965	75° 33' 15,786" W	10° 21' 9,947" N
966	75° 33' 15,825" W	10° 21' 9,885" N
967	75° 33' 15,863" W	10° 21' 9,793" N
968	75° 33' 15,917" W	10° 21' 9,615" N
969	75° 33' 15,959" W	10° 21' 9,408" N
970	75° 33' 15,963" W	10° 21' 9,392" N
971	75° 33' 16,055" W	10° 21' 9,222" N
972	75° 33' 16,194" W	10° 21' 8,975" N
973	75° 33' 16,287" W	10° 21' 8,874" N
974	75° 33' 16,419" W	10° 21' 8,735" N
975	75° 33' 16,512" W	10° 21' 8,626" N
976	75° 33' 16,589" W	10° 21' 8,495" N
977	75° 33' 16,627" W	10° 21' 8,426" N
978	75° 33' 16,697" W	10° 21' 8,393" N
979	75° 33' 16,810" W	10° 21' 8,378" N

CP05-TIERRABOMBA		
WGS 1984		
ID	Longitud	Latitud
980	75° 33' 16,853" W	10° 21' 8,378" N
981	75° 33' 16,970" W	10° 21' 8,378" N
982	75° 33' 17,063" W	10° 21' 8,400" N
983	75° 33' 17,180" W	10° 21' 8,431" N
984	75° 33' 17,235" W	10° 21' 8,469" N
985	75° 33' 17,274" W	10° 21' 8,607" N
986	75° 33' 17,282" W	10° 21' 8,738" N
987	75° 33' 17,283" W	10° 21' 8,877" N
988	75° 33' 17,276" W	10° 21' 8,985" N
989	75° 33' 17,269" W	10° 21' 9,139" N
990	75° 33' 17,238" W	10° 21' 9,255" N
991	75° 33' 17,215" W	10° 21' 9,370" N
992	75° 33' 17,193" W	10° 21' 9,532" N
993	75° 33' 17,196" W	10° 21' 9,547" N
994	75° 33' 17,217" W	10° 21' 9,656" N
995	75° 33' 17,287" W	10° 21' 9,755" N
996	75° 33' 17,350" W	10° 21' 9,871" N
997	75° 33' 17,413" W	10° 21' 10,001" N
998	75° 33' 17,460" W	10° 21' 10,086" N
999	75° 33' 17,523" W	10° 21' 10,209" N
1000	75° 33' 17,547" W	10° 21' 10,347" N
1001	75° 33' 17,578" W	10° 21' 10,463" N
1002	75° 33' 17,626" W	10° 21' 10,570" N
1003	75° 33' 17,688" W	10° 21' 10,670" N
1004	75° 33' 17,748" W	10° 21' 10,761" N
1005	75° 33' 17,775" W	10° 21' 10,801" N
1006	75° 33' 17,798" W	10° 21' 10,909" N
1007	75° 33' 17,799" W	10° 21' 11,040" N
1008	75° 33' 17,792" W	10° 21' 11,140" N
1009	75° 33' 17,787" W	10° 21' 11,149" N
1010	75° 33' 17,777" W	10° 21' 11,168" N
1011	75° 33' 17,715" W	10° 21' 11,287" N
1012	75° 33' 17,637" W	10° 21' 11,372" N
1013	75° 33' 17,607" W	10° 21' 11,472" N
1014	75° 33' 17,607" W	10° 21' 11,606" N

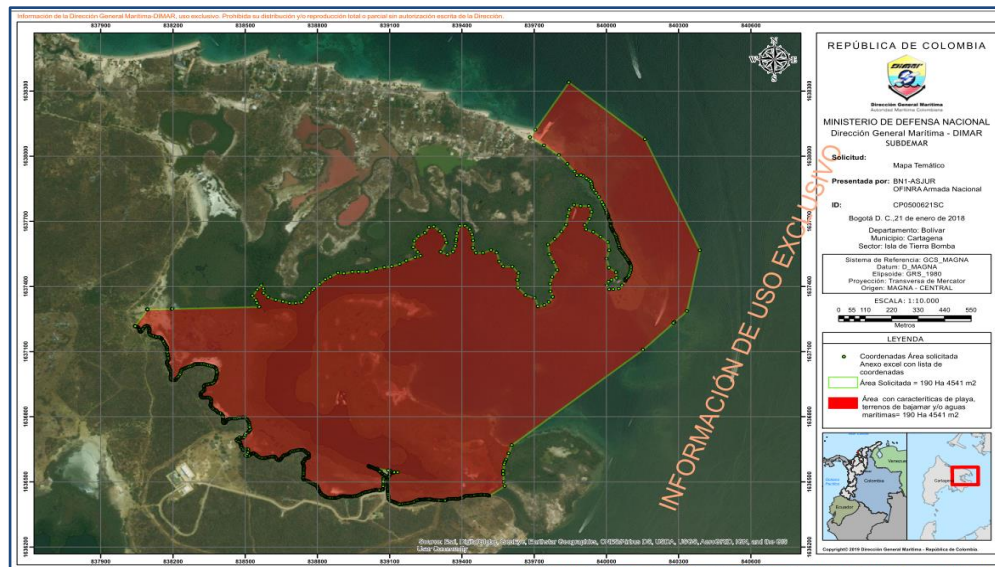


CP05-TIERRABOMBA		
WGS 1984		
ID	Longitud	Latitud
1015	75° 33' 17,607" W	10° 21' 11,618" N
1016	75° 33' 17,623" W	10° 21' 11,765" N
1017	75° 33' 17,656" W	10° 21' 12,003" N
1018	75° 33' 17,666" W	10° 21' 12,033" N
1019	75° 33' 17,685" W	10° 21' 12,089" N
1020	75° 33' 17,718" W	10° 21' 12,184" N
1021	75° 33' 17,726" W	10° 21' 12,210" N
1022	75° 33' 17,727" W	10° 21' 12,211" N
1023	75° 33' 17,782" W	10° 21' 12,427" N
1024	75° 33' 17,783" W	10° 21' 12,556" N
1025	75° 33' 17,783" W	10° 21' 12,642" N
1026	75° 33' 17,784" W	10° 21' 12,920" N
1027	75° 33' 17,801" W	10° 21' 13,074" N
1028	75° 33' 17,801" W	10° 21' 13,228" N
1029	75° 33' 17,824" W	10° 21' 13,287" N
1030	75° 33' 17,857" W	10° 21' 13,374" N
1031	75° 33' 17,935" W	10° 21' 13,535" N
1032	75° 33' 18,006" W	10° 21' 13,651" N
1033	75° 33' 18,044" W	10° 21' 13,706" N
1034	75° 33' 18,115" W	10° 21' 13,812" N
1035	75° 33' 18,172" W	10° 21' 13,943" N
1036	75° 33' 18,202" W	10° 21' 14,012" N
1037	75° 33' 18,273" W	10° 21' 14,166" N
1038	75° 33' 18,359" W	10° 21' 14,281" N
1039	75° 33' 18,500" W	10° 21' 14,496" N
1040	75° 33' 18,530" W	10° 21' 14,555" N
1041	75° 33' 18,547" W	10° 21' 14,588" N
1042	75° 33' 18,564" W	10° 21' 14,605" N
1043	75° 33' 18,592" W	10° 21' 14,632" N
1044	75° 33' 18,657" W	10° 21' 14,695" N
1045	75° 33' 18,700" W	10° 21' 14,719" N
1046	75° 33' 18,742" W	10° 21' 14,741" N
1047	75° 33' 18,836" W	10° 21' 14,795" N
1048	75° 33' 18,968" W	10° 21' 14,825" N
1049	75° 33' 19,140" W	10° 21' 14,832" N

CP05-TIERRABOMBA		
WGS 1984		
ID	Longitud	Latitud
1050	75° 33' 19,264" W	10° 21' 14,831" N
1051	75° 33' 19,301" W	10° 21' 14,842" N
1052	75° 33' 19,330" W	10° 21' 14,851" N
1053	75° 33' 19,342" W	10° 21' 14,854" N
1054	75° 33' 19,467" W	10° 21' 14,907" N
1055	75° 33' 19,654" W	10° 21' 14,976" N
1056	75° 33' 19,719" W	10° 21' 15,008" N
1057	75° 33' 19,779" W	10° 21' 15,037" N
1058	75° 33' 19,966" W	10° 21' 15,067" N
1059	75° 33' 20,083" W	10° 21' 15,159" N
1060	75° 33' 20,169" W	10° 21' 15,266" N
1061	75° 33' 20,247" W	10° 21' 15,381" N
1062	75° 33' 20,256" W	10° 21' 15,551" N
1063	75° 33' 20,227" W	10° 21' 15,659" N
1064	75° 33' 20,217" W	10° 21' 15,698" N
1065	75° 33' 20,226" W	10° 21' 15,836" N
1066	75° 33' 20,221" W	10° 21' 15,929" N
1067	75° 33' 20,219" W	10° 21' 15,983" N
1068	75° 33' 20,219" W	10° 21' 16,129" N
1069	75° 33' 20,274" W	10° 21' 16,237" N
1070	75° 33' 20,353" W	10° 21' 16,344" N
1071	75° 33' 20,423" W	10° 21' 16,444" N
1072	75° 33' 20,501" W	10° 21' 16,497" N
1073	75° 33' 20,564" W	10° 21' 16,505" N
1074	75° 33' 20,657" W	10° 21' 16,504" N
1075	75° 33' 20,758" W	10° 21' 16,450" N
1076	75° 33' 20,843" W	10° 21' 16,403" N
1077	75° 33' 20,944" W	10° 21' 16,311" N
1078	75° 33' 21,060" W	10° 21' 16,171" N
1079	75° 33' 21,114" W	10° 21' 16,079" N
1080	75° 33' 21,145" W	10° 21' 16,001" N
1081	75° 33' 21,222" W	10° 21' 15,824" N
1082	75° 33' 21,322" W	10° 21' 15,654" N
1083	75° 33' 21,415" W	10° 21' 15,615" N
1084	75° 33' 21,454" W	10° 21' 15,615" N

CP05-TIERRABOMBA		
WGS 1984		
ID	Longitud	Latitud
1085	75° 33' 21,509" W	10° 21' 15,622" N
1086	75° 33' 21,556" W	10° 21' 15,691" N
1087	75° 33' 21,595" W	10° 21' 15,807" N
1088	75° 33' 21,604" W	10° 21' 15,922" N
1089	75° 33' 21,635" W	10° 21' 16,022" N
1090	75° 33' 21,706" W	10° 21' 16,176" N
1091	75° 33' 21,776" W	10° 21' 16,268" N
1092	75° 33' 21,778" W	10° 21' 16,270" N
1093	75° 33' 21,831" W	10° 21' 16,330" N
1094	75° 33' 21,871" W	10° 21' 16,356" N
1095	75° 33' 21,901" W	10° 21' 16,375" N
1096	75° 33' 21,972" W	10° 21' 16,391" N
1097	75° 33' 22,049" W	10° 21' 16,421" N
1098	75° 33' 22,104" W	10° 21' 16,436" N
1099	75° 33' 22,164" W	10° 21' 16,452" N

**Nota.** Hace parte de la presente área restringida (CP05-TIERRA BOMBA) el mapa temático No. CP0500621SC, en donde se encuentra graficada las coordenadas de las áreas anteriormente mencionadas.



(Área restringida creada por la [resolución 068 de 2019](#), artículo 1º)

**Área Restringida CP05 – ESCUELA NAVAL**

<b>CP05-ESCUELA NAVAL</b>		
<b>WGS 1984</b>		
<b>ID</b>	<b>Longitud</b>	<b>Latitud</b>
1	75° 31' 45,943" W	10° 23' 42,804" N
2	75° 31' 46,150" W	10° 23' 42,612" N
3	75° 31' 46,184" W	10° 23' 42,580" N
4	75° 31' 46,404" W	10° 23' 42,318" N
5	75° 31' 46,595" W	10° 23' 42,128" N
6	75° 31' 46,850" W	10° 23' 41,940" N
7	75° 31' 47,048" W	10° 23' 41,795" N
8	75° 31' 47,154" W	10° 23' 41,722" N
9	75° 31' 47,291" W	10° 23' 41,628" N
10	75° 31' 47,348" W	10° 23' 41,590" N
11	75° 31' 47,431" W	10° 23' 41,533" N
12	75° 31' 47,608" W	10° 23' 41,419" N
13	75° 31' 47,721" W	10° 23' 41,306" N
14	75° 31' 47,848" W	10° 23' 41,193" N
15	75° 31' 47,976" W	10° 23' 41,143" N
16	75° 31' 48,296" W	10° 23' 41,170" N
17	75° 31' 48,453" W	10° 23' 41,204" N
18	75° 31' 48,580" W	10° 23' 41,162" N
19	75° 31' 48,653" W	10° 23' 41,138" N
20	75° 31' 48,737" W	10° 23' 41,112" N
21	75° 31' 48,949" W	10° 23' 41,005" N
22	75° 31' 49,055" W	10° 23' 40,885" N
23	75° 31' 49,133" W	10° 23' 40,814" N
24	75° 31' 49,367" W	10° 23' 40,722" N
25	75° 31' 49,758" W	10° 23' 40,579" N
26	75° 31' 49,815" W	10° 23' 40,557" N
27	75° 31' 49,942" W	10° 23' 40,508" N
28	75° 31' 49,991" W	10° 23' 40,496" N
29	75° 31' 50,048" W	10° 23' 40,483" N
30	75° 31' 50,244" W	10° 23' 40,414" N
31	75° 31' 50,279" W	10° 23' 40,414" N
32	75° 31' 50,441" W	10° 23' 40,590" N
33	75° 31' 50,467" W	10° 23' 40,603" N
34	75° 31' 50,506" W	10° 23' 40,611" N

CP05-ESCUELA NAVAL		
WGS 1984		
ID	Longitud	Latitud
35	75° 31' 50,571" W	10° 23' 40,589" N
36	75° 31' 50,607" W	10° 23' 40,556" N
37	75° 31' 50,628" W	10° 23' 40,537" N
38	75° 31' 50,646" W	10° 23' 40,498" N
39	75° 31' 50,684" W	10° 23' 40,416" N
40	75° 31' 50,692" W	10° 23' 40,369" N
41	75° 31' 50,701" W	10° 23' 40,358" N
42	75° 31' 50,735" W	10° 23' 40,317" N
43	75° 31' 50,805" W	10° 23' 40,308" N
44	75° 31' 50,961" W	10° 23' 40,252" N
45	75° 31' 51,074" W	10° 23' 40,182" N
46	75° 31' 51,098" W	10° 23' 40,170" N
47	75° 31' 51,139" W	10° 23' 40,148" N
48	75° 31' 51,165" W	10° 23' 40,134" N
49	75° 31' 51,278" W	10° 23' 40,087" N
50	75° 31' 51,360" W	10° 23' 40,056" N
51	75° 31' 51,499" W	10° 23' 39,978" N
52	75° 31' 51,616" W	10° 23' 39,934" N
53	75° 31' 51,677" W	10° 23' 39,882" N
54	75° 31' 51,725" W	10° 23' 39,848" N
55	75° 31' 51,746" W	10° 23' 39,822" N
56	75° 31' 51,772" W	10° 23' 39,783" N
57	75° 31' 51,789" W	10° 23' 39,714" N
58	75° 31' 51,871" W	10° 23' 39,610" N
59	75° 31' 51,975" W	10° 23' 39,528" N
60	75° 31' 52,092" W	10° 23' 39,441" N
61	75° 31' 52,132" W	10° 23' 39,395" N
62	75° 31' 52,248" W	10° 23' 39,260" N
63	75° 31' 52,252" W	10° 23' 39,256" N
64	75° 31' 52,433" W	10° 23' 38,965" N
65	75° 31' 52,495" W	10° 23' 38,741" N
66	75° 31' 52,573" W	10° 23' 38,497" N
67	75° 31' 52,624" W	10° 23' 38,393" N
68	75° 31' 52,692" W	10° 23' 38,259" N
69	75° 31' 53,211" W	10° 23' 37,177" N

CP05-ESCUELA NAVAL		
WGS 1984		
ID	Longitud	Latitud
70	75° 31' 53,536" W	10° 23' 36,430" N
71	75° 31' 53,947" W	10° 23' 35,485" N
72	75° 31' 54,276" W	10° 23' 35,139" N
73	75° 31' 54,573" W	10° 23' 34,920" N
74	75° 31' 54,879" W	10° 23' 34,723" N
75	75° 31' 54,923" W	10° 23' 34,695" N
76	75° 31' 54,935" W	10° 23' 34,691" N
77	75° 31' 55,007" W	10° 23' 34,664" N
78	75° 31' 55,030" W	10° 23' 34,657" N
79	75° 31' 55,096" W	10° 23' 34,637" N
80	75° 31' 55,122" W	10° 23' 34,596" N
81	75° 31' 55,164" W	10° 23' 34,581" N
82	75° 31' 55,200" W	10° 23' 34,569" N
83	75° 31' 55,258" W	10° 23' 34,512" N
84	75° 31' 55,399" W	10° 23' 34,413" N
85	75° 31' 55,472" W	10° 23' 34,366" N
86	75° 31' 55,555" W	10° 23' 34,308" N
87	75° 31' 55,670" W	10° 23' 34,220" N
88	75° 31' 55,724" W	10° 23' 34,195" N
89	75° 31' 55,843" W	10° 23' 34,141" N
90	75° 31' 55,979" W	10° 23' 34,109" N
91	75° 31' 56,073" W	10° 23' 34,083" N
92	75° 31' 56,162" W	10° 23' 34,046" N
93	75° 31' 56,278" W	10° 23' 33,988" N
94	75° 31' 56,348" W	10° 23' 33,970" N
95	75° 31' 56,579" W	10° 23' 33,863" N
96	75° 31' 56,778" W	10° 23' 33,806" N
97	75° 31' 56,977" W	10° 23' 33,756" N
98	75° 31' 57,332" W	10° 23' 33,726" N
99	75° 31' 57,403" W	10° 23' 33,789" N
100	75° 31' 57,595" W	10° 23' 33,788" N
101	75° 31' 57,999" W	10° 23' 33,561" N
102	75° 31' 58,191" W	10° 23' 33,455" N
103	75° 31' 58,489" W	10° 23' 33,319" N
104	75° 31' 58,659" W	10° 23' 33,248" N

CP05-ESCUELA NAVAL		
WGS 1984		
ID	Longitud	Latitud
105	75° 31' 58,836" W	10° 23' 33,205" N
106	75° 31' 59,004" W	10° 23' 33,188" N
107	75° 31' 59,008" W	10° 23' 33,186" N
108	75° 31' 59,070" W	10° 23' 33,151" N
109	75° 31' 59,199" W	10° 23' 33,098" N
110	75° 31' 59,299" W	10° 23' 33,097" N
111	75° 31' 59,473" W	10° 23' 33,094" N
112	75° 31' 59,591" W	10° 23' 33,093" N
113	75° 31' 59,688" W	10° 23' 33,066" N
114	75° 31' 59,689" W	10° 23' 33,066" N
115	75° 31' 59,703" W	10° 23' 33,060" N
116	75° 31' 59,779" W	10° 23' 33,031" N
117	75° 31' 59,838" W	10° 23' 33,013" N
118	75° 31' 59,941" W	10° 23' 32,972" N
119	75° 31' 59,981" W	10° 23' 32,954" N
120	75° 32' 0,040" W	10° 23' 32,927" N
121	75° 32' 0,059" W	10° 23' 32,919" N
122	75° 32' 0,203" W	10° 23' 32,874" N
123	75° 32' 0,403" W	10° 23' 32,806" N
124	75° 32' 0,612" W	10° 23' 32,747" N
125	75° 32' 0,709" W	10° 23' 32,711" N
126	75° 32' 0,733" W	10° 23' 32,703" N
127	75° 32' 0,764" W	10° 23' 32,690" N
128	75° 32' 0,823" W	10° 23' 32,667" N
129	75° 32' 0,859" W	10° 23' 32,653" N
130	75° 32' 0,993" W	10° 23' 32,625" N
131	75° 32' 1,018" W	10° 23' 32,620" N
132	75° 32' 1,204" W	10° 23' 32,616" N
133	75° 32' 1,348" W	10° 23' 32,618" N
134	75° 32' 1,484" W	10° 23' 32,615" N
135	75° 32' 1,516" W	10° 23' 32,612" N
136	75° 32' 1,613" W	10° 23' 32,605" N
137	75° 32' 1,709" W	10° 23' 32,614" N
138	75° 32' 1,734" W	10° 23' 32,616" N
139	75° 32' 1,784" W	10° 23' 32,634" N

CP05-ESCUELA NAVAL		
WGS 1984		
ID	Longitud	Latitud
140	75° 32' 1,804" W	10° 23' 32,631" N
141	75° 32' 1,896" W	10° 23' 32,619" N
142	75° 32' 1,979" W	10° 23' 32,610" N
143	75° 32' 2,011" W	10° 23' 32,603" N
144	75° 32' 2,079" W	10° 23' 32,589" N
145	75° 32' 2,120" W	10° 23' 32,571" N
146	75° 32' 2,168" W	10° 23' 32,562" N
147	75° 32' 2,170" W	10° 23' 32,562" N
148	75° 32' 2,236" W	10° 23' 32,562" N
149	75° 32' 2,282" W	10° 23' 32,561" N
150	75° 32' 2,359" W	10° 23' 32,579" N
151	75° 32' 2,409" W	10° 23' 32,602" N
152	75° 32' 2,468" W	10° 23' 32,628" N
153	75° 32' 2,507" W	10° 23' 32,639" N
154	75° 32' 2,517" W	10° 23' 32,646" N
155	75° 32' 2,545" W	10° 23' 32,665" N
156	75° 32' 2,576" W	10° 23' 32,694" N
157	75° 32' 2,595" W	10° 23' 32,712" N
158	75° 32' 2,646" W	10° 23' 32,749" N
159	75° 32' 2,702" W	10° 23' 32,749" N
160	75° 32' 2,878" W	10° 23' 32,684" N
161	75° 32' 2,958" W	10° 23' 32,663" N
162	75° 32' 3,034" W	10° 23' 32,666" N
163	75° 32' 3,114" W	10° 23' 32,669" N
164	75° 32' 3,141" W	10° 23' 32,668" N
165	75° 32' 3,282" W	10° 23' 32,665" N
166	75° 32' 3,515" W	10° 23' 32,687" N
167	75° 32' 3,571" W	10° 23' 32,704" N
168	75° 32' 3,578" W	10° 23' 32,704" N
169	75° 32' 3,656" W	10° 23' 32,701" N
170	75° 32' 3,727" W	10° 23' 32,701" N
171	75° 32' 3,865" W	10° 23' 32,674" N
172	75° 32' 3,955" W	10° 23' 32,669" N
173	75° 32' 3,992" W	10° 23' 32,667" N
174	75° 32' 4,116" W	10° 23' 32,676" N



CP05-ESCUELA NAVAL		
WGS 1984		
ID	Longitud	Latitud
175	75° 32' 4,228" W	10° 23' 32,687" N
176	75° 32' 4,387" W	10° 23' 32,704" N
177	75° 32' 4,412" W	10° 23' 32,706" N
178	75° 32' 4,576" W	10° 23' 32,720" N
179	75° 32' 4,661" W	10° 23' 32,750" N
180	75° 32' 4,803" W	10° 23' 32,801" N
181	75° 32' 4,808" W	10° 23' 32,805" N
182	75° 32' 4,846" W	10° 23' 32,813" N
183	75° 32' 4,989" W	10° 23' 32,870" N
184	75° 32' 5,126" W	10° 23' 32,921" N
185	75° 32' 5,269" W	10° 23' 32,998" N
186	75° 32' 5,406" W	10° 23' 33,074" N
187	75° 32' 5,510" W	10° 23' 33,125" N
188	75° 32' 5,608" W	10° 23' 33,170" N
189	75° 32' 5,771" W	10° 23' 33,298" N
190	75° 32' 5,901" W	10° 23' 33,381" N
191	75° 32' 5,992" W	10° 23' 33,445" N
192	75° 32' 6,097" W	10° 23' 33,515" N
193	75° 32' 6,194" W	10° 23' 33,585" N
194	75° 32' 6,338" W	10° 23' 33,687" N
195	75° 32' 6,423" W	10° 23' 33,764" N
196	75° 32' 6,507" W	10° 23' 33,860" N
197	75° 32' 6,599" W	10° 23' 33,944" N
198	75° 32' 6,716" W	10° 23' 34,033" N
199	75° 32' 6,846" W	10° 23' 34,116" N
200	75° 32' 6,944" W	10° 23' 34,206" N
201	75° 32' 7,003" W	10° 23' 34,276" N
202	75° 32' 7,107" W	10° 23' 34,366" N
203	75° 32' 7,173" W	10° 23' 34,449" N
204	75° 32' 7,251" W	10° 23' 34,552" N
205	75° 32' 7,343" W	10° 23' 34,622" N
206	75° 32' 7,453" W	10° 23' 34,718" N
207	75° 32' 7,519" W	10° 23' 34,788" N
208	75° 32' 7,597" W	10° 23' 34,859" N
209	75° 32' 7,669" W	10° 23' 34,923" N

CP05-ESCUELA NAVAL		
WGS 1984		
ID	Longitud	Latitud
210	75° 32' 7,741" W	10° 23' 34,993" N
211	75° 32' 7,799" W	10° 23' 35,064" N
212	75° 32' 7,852" W	10° 23' 35,134" N
213	75° 32' 7,936" W	10° 23' 35,211" N
214	75° 32' 7,982" W	10° 23' 35,249" N
215	75° 32' 8,015" W	10° 23' 35,268" N
216	75° 32' 8,117" W	10° 23' 35,397" N
217	75° 32' 8,178" W	10° 23' 35,467" N
218	75° 32' 8,269" W	10° 23' 35,531" N
219	75° 32' 8,335" W	10° 23' 35,633" N
220	75° 32' 8,413" W	10° 23' 35,717" N
221	75° 32' 8,465" W	10° 23' 35,787" N
222	75° 32' 8,485" W	10° 23' 35,858" N
223	75° 32' 8,544" W	10° 23' 35,916" N
224	75° 32' 8,603" W	10° 23' 35,967" N
225	75° 32' 8,668" W	10° 23' 36,044" N
226	75° 32' 8,701" W	10° 23' 36,121" N
227	75° 32' 8,753" W	10° 23' 36,165" N
228	75° 32' 8,799" W	10° 23' 36,236" N
229	75° 32' 8,844" W	10° 23' 36,268" N
230	75° 32' 8,897" W	10° 23' 36,332" N
231	75° 32' 8,910" W	10° 23' 36,396" N
232	75° 32' 8,949" W	10° 23' 36,428" N
233	75° 32' 8,975" W	10° 23' 36,473" N
234	75° 32' 9,027" W	10° 23' 36,544" N
235	75° 32' 9,067" W	10° 23' 36,653" N
236	75° 32' 9,126" W	10° 23' 36,743" N
237	75° 32' 9,152" W	10° 23' 36,826" N
238	75° 32' 9,185" W	10° 23' 36,897" N
239	75° 32' 9,218" W	10° 23' 36,999" N
240	75° 32' 9,283" W	10° 23' 37,108" N
241	75° 32' 9,310" W	10° 23' 37,218" N
242	75° 32' 9,356" W	10° 23' 37,262" N
243	75° 32' 9,408" W	10° 23' 37,314" N
244	75° 32' 9,493" W	10° 23' 37,559" N

CP05-ESCUELA NAVAL		
WGS 1984		
ID	Longitud	Latitud
245	75° 32' 9,551" W	10° 23' 37,704" N
246	75° 32' 9,612" W	10° 23' 37,859" N
247	75° 32' 9,666" W	10° 23' 37,966" N
248	75° 32' 9,749" W	10° 23' 38,129" N
249	75° 32' 9,777" W	10° 23' 38,188" N
250	75° 32' 9,868" W	10° 23' 38,379" N
251	75° 32' 9,934" W	10° 23' 38,461" N
252	75° 32' 10,024" W	10° 23' 38,581" N
253	75° 32' 10,147" W	10° 23' 38,744" N
254	75° 32' 10,162" W	10° 23' 38,763" N
255	75° 32' 10,194" W	10° 23' 38,850" N
256	75° 32' 10,411" W	10° 23' 39,106" N
257	75° 32' 10,482" W	10° 23' 39,161" N
258	75° 32' 10,528" W	10° 23' 39,238" N
259	75° 32' 10,632" W	10° 23' 39,334" N
260	75° 32' 10,704" W	10° 23' 39,417" N
261	75° 32' 10,795" W	10° 23' 39,513" N
262	75° 32' 10,848" W	10° 23' 39,577" N
263	75° 32' 10,906" W	10° 23' 39,629" N
264	75° 32' 10,972" W	10° 23' 39,693" N
265	75° 32' 11,056" W	10° 23' 39,763" N
266	75° 32' 11,122" W	10° 23' 39,827" N
267	75° 32' 11,193" W	10° 23' 39,923" N
268	75° 32' 11,252" W	10° 23' 39,987" N
269	75° 32' 11,324" W	10° 23' 40,064" N
270	75° 32' 11,402" W	10° 23' 40,141" N
271	75° 32' 11,500" W	10° 23' 40,198" N
272	75° 32' 11,598" W	10° 23' 40,236" N
273	75° 32' 11,656" W	10° 23' 40,275" N
274	75° 32' 11,702" W	10° 23' 40,287" N
275	75° 32' 11,832" W	10° 23' 40,325" N
276	75° 32' 11,949" W	10° 23' 40,408" N
277	75° 32' 12,060" W	10° 23' 40,421" N
278	75° 32' 12,164" W	10° 23' 40,478" N
279	75° 32' 12,333" W	10° 23' 40,510" N

CP05-ESCUELA NAVAL		
WGS 1984		
ID	Longitud	Latitud
280	75° 32' 12,515" W	10° 23' 40,483" N
281	75° 32' 12,651" W	10° 23' 40,463" N
282	75° 32' 12,749" W	10° 23' 40,469" N
283	75° 32' 12,814" W	10° 23' 40,469" N
284	75° 32' 12,930" W	10° 23' 40,417" N
285	75° 32' 13,099" W	10° 23' 40,403" N
286	75° 32' 13,171" W	10° 23' 40,403" N
287	75° 32' 13,313" W	10° 23' 40,376" N
288	75° 32' 13,456" W	10° 23' 40,299" N
289	75° 32' 13,540" W	10° 23' 40,208" N
290	75° 32' 13,605" W	10° 23' 40,202" N
291	75° 32' 13,644" W	10° 23' 40,163" N
292	75° 32' 13,702" W	10° 23' 40,117" N
293	75° 32' 13,754" W	10° 23' 40,046" N
294	75° 32' 13,825" W	10° 23' 39,943" N
295	75° 32' 13,909" W	10° 23' 39,846" N
296	75° 32' 13,979" W	10° 23' 39,730" N
297	75° 32' 14,038" W	10° 23' 39,646" N
298	75° 32' 14,096" W	10° 23' 39,550" N
299	75° 32' 14,147" W	10° 23' 39,440" N
300	75° 32' 14,205" W	10° 23' 39,343" N
301	75° 32' 14,263" W	10° 23' 39,221" N
302	75° 32' 14,308" W	10° 23' 39,124" N
303	75° 32' 14,327" W	10° 23' 39,060" N
304	75° 32' 14,379" W	10° 23' 38,937" N
305	75° 32' 14,417" W	10° 23' 38,841" N
306	75° 32' 14,449" W	10° 23' 38,725" N
307	75° 32' 14,461" W	10° 23' 38,532" N
308	75° 32' 14,479" W	10° 23' 38,281" N
309	75° 32' 14,484" W	10° 23' 38,223" N
310	75° 32' 14,447" W	10° 23' 38,159" N
311	75° 32' 14,377" W	10° 23' 38,187" N
312	75° 32' 14,284" W	10° 23' 38,242" N
313	75° 32' 14,271" W	10° 23' 38,293" N
314	75° 32' 14,048" W	10° 23' 38,477" N

CP05-ESCUELA NAVAL		
WGS 1984		
ID	Longitud	Latitud
315	75° 32' 13,954" W	10° 23' 38,519" N
316	75° 32' 13,906" W	10° 23' 38,498" N
317	75° 32' 13,831" W	10° 23' 38,507" N
318	75° 32' 13,631" W	10° 23' 38,388" N
319	75° 32' 13,495" W	10° 23' 38,205" N
320	75° 32' 13,368" W	10° 23' 38,014" N
321	75° 32' 13,295" W	10° 23' 37,904" N
322	75° 32' 13,184" W	10° 23' 37,664" N
323	75° 32' 13,158" W	10° 23' 37,609" N
324	75° 32' 13,137" W	10° 23' 37,517" N
325	75° 32' 13,167" W	10° 23' 37,414" N
326	75° 32' 13,189" W	10° 23' 37,336" N
327	75° 32' 13,206" W	10° 23' 37,240" N
328	75° 32' 13,216" W	10° 23' 37,177" N
329	75° 32' 13,229" W	10° 23' 37,151" N
330	75° 32' 13,257" W	10° 23' 37,096" N
331	75° 32' 13,269" W	10° 23' 37,072" N
332	75° 32' 13,301" W	10° 23' 37,070" N
333	75° 32' 13,365" W	10° 23' 37,062" N
334	75° 32' 13,849" W	10° 23' 36,996" N
335	75° 32' 13,859" W	10° 23' 36,996" N
336	75° 32' 13,909" W	10° 23' 36,916" N
337	75° 32' 13,937" W	10° 23' 36,838" N
338	75° 32' 13,941" W	10° 23' 36,799" N
339	75° 32' 13,944" W	10° 23' 36,767" N
340	75° 32' 13,940" W	10° 23' 36,758" N
341	75° 32' 13,871" W	10° 23' 36,631" N
342	75° 32' 13,871" W	10° 23' 36,631" N
343	75° 32' 13,855" W	10° 23' 36,618" N
344	75° 32' 13,822" W	10° 23' 36,509" N
345	75° 32' 13,756" W	10° 23' 36,374" N
346	75° 32' 13,703" W	10° 23' 36,220" N
347	75° 32' 13,651" W	10° 23' 36,098" N
348	75° 32' 13,579" W	10° 23' 35,944" N
349	75° 32' 13,493" W	10° 23' 35,803" N

CP05-ESCUELA NAVAL		
WGS 1984		
ID	Longitud	Latitud
350	75° 32' 13,441" W	10° 23' 35,668" N
351	75° 32' 13,395" W	10° 23' 35,559" N
352	75° 32' 13,381" W	10° 23' 35,469" N
353	75° 32' 13,264" W	10° 23' 35,328" N
354	75° 32' 13,140" W	10° 23' 35,123" N
355	75° 32' 13,074" W	10° 23' 35,033" N
356	75° 32' 12,917" W	10° 23' 34,822" N
357	75° 32' 12,787" W	10° 23' 34,668" N
358	75° 32' 12,610" W	10° 23' 34,501" N
359	75° 32' 12,506" W	10° 23' 34,405" N
360	75° 32' 12,376" W	10° 23' 34,277" N
361	75° 32' 12,265" W	10° 23' 34,175" N
362	75° 32' 12,216" W	10° 23' 34,132" N
363	75° 32' 12,032" W	10° 23' 34,020" N
364	75° 32' 12,021" W	10° 23' 34,014" N
365	75° 32' 12,004" W	10° 23' 34,009" N
366	75° 32' 11,815" W	10° 23' 33,939" N
367	75° 32' 11,679" W	10° 23' 33,869" N
368	75° 32' 11,649" W	10° 23' 33,858" N
369	75° 32' 11,478" W	10° 23' 33,866" N
370	75° 32' 11,300" W	10° 23' 33,796" N
371	75° 32' 11,043" W	10° 23' 33,635" N
372	75° 32' 10,608" W	10° 23' 33,398" N
373	75° 32' 10,138" W	10° 23' 33,105" N
374	75° 32' 9,838" W	10° 23' 32,902" N
375	75° 32' 9,546" W	10° 23' 32,720" N
376	75° 32' 9,247" W	10° 23' 32,588" N
377	75° 32' 9,069" W	10° 23' 32,504" N
378	75° 32' 8,904" W	10° 23' 32,273" N
379	75° 32' 8,811" W	10° 23' 32,196" N
380	75° 32' 8,655" W	10° 23' 32,098" N
381	75° 32' 8,362" W	10° 23' 31,916" N
382	75° 32' 8,257" W	10° 23' 31,791" N
383	75° 32' 8,187" W	10° 23' 31,763" N
384	75° 32' 8,165" W	10° 23' 31,754" N

CP05-ESCUELA NAVAL		
WGS 1984		
ID	Longitud	Latitud
385	75° 32' 8,096" W	10° 23' 31,747" N
386	75° 32' 8,001" W	10° 23' 31,727" N
387	75° 32' 7,901" W	10° 23' 31,687" N
388	75° 32' 7,851" W	10° 23' 31,667" N
389	75° 32' 7,726" W	10° 23' 31,607" N
390	75° 32' 7,683" W	10° 23' 31,586" N
391	75° 32' 7,633" W	10° 23' 31,565" N
392	75° 32' 7,550" W	10° 23' 31,531" N
393	75° 32' 7,462" W	10° 23' 31,511" N
394	75° 32' 7,416" W	10° 23' 31,501" N
395	75° 32' 7,411" W	10° 23' 31,499" N
396	75° 32' 7,302" W	10° 23' 31,456" N
397	75° 32' 7,187" W	10° 23' 31,413" N
398	75° 32' 7,101" W	10° 23' 31,390" N
399	75° 32' 6,957" W	10° 23' 31,361" N
400	75° 32' 6,839" W	10° 23' 31,339" N
401	75° 32' 6,832" W	10° 23' 31,337" N
402	75° 32' 6,781" W	10° 23' 31,320" N
403	75° 32' 6,679" W	10° 23' 31,287" N
404	75° 32' 6,591" W	10° 23' 31,268" N
405	75° 32' 6,574" W	10° 23' 31,264" N
406	75° 32' 6,479" W	10° 23' 31,244" N
407	75° 32' 6,391" W	10° 23' 31,218" N
408	75° 32' 6,388" W	10° 23' 31,217" N
409	75° 32' 6,337" W	10° 23' 31,201" N
410	75° 32' 6,317" W	10° 23' 31,193" N
411	75° 32' 6,269" W	10° 23' 31,172" N
412	75° 32' 6,224" W	10° 23' 31,161" N
413	75° 32' 6,136" W	10° 23' 31,164" N
414	75° 32' 6,109" W	10° 23' 31,155" N
415	75° 32' 6,100" W	10° 23' 31,152" N
416	75° 32' 6,051" W	10° 23' 31,135" N
417	75° 32' 5,961" W	10° 23' 31,103" N
418	75° 32' 5,900" W	10° 23' 31,080" N
419	75° 32' 5,776" W	10° 23' 31,040" N

CP05-ESCUELA NAVAL		
WGS 1984		
ID	Longitud	Latitud
420	75° 32' 5,758" W	10° 23' 31,034" N
421	75° 32' 5,754" W	10° 23' 31,033" N
422	75° 32' 5,558" W	10° 23' 31,007" N
423	75° 32' 5,444" W	10° 23' 30,966" N
424	75° 32' 5,372" W	10° 23' 30,903" N
425	75° 32' 5,137" W	10° 23' 30,763" N
426	75° 32' 5,030" W	10° 23' 30,616" N
427	75° 32' 4,866" W	10° 23' 30,490" N
428	75° 32' 4,751" W	10° 23' 30,378" N
429	75° 32' 4,630" W	10° 23' 30,188" N
430	75° 32' 4,573" W	10° 23' 30,121" N
431	75° 32' 4,496" W	10° 23' 30,069" N
432	75° 32' 4,442" W	10° 23' 29,972" N
433	75° 32' 4,421" W	10° 23' 29,948" N
434	75° 32' 4,374" W	10° 23' 29,894" N
435	75° 32' 4,245" W	10° 23' 29,770" N
436	75° 32' 4,223" W	10° 23' 29,749" N
437	75° 32' 4,152" W	10° 23' 29,679" N
438	75° 32' 4,094" W	10° 23' 29,620" N
439	75° 32' 4,067" W	10° 23' 29,595" N
440	75° 32' 3,989" W	10° 23' 29,521" N
441	75° 32' 3,927" W	10° 23' 29,464" N
442	75° 32' 3,803" W	10° 23' 29,342" N
443	75° 32' 3,717" W	10° 23' 29,249" N
444	75° 32' 3,700" W	10° 23' 29,230" N
445	75° 32' 3,658" W	10° 23' 29,206" N
446	75° 32' 3,649" W	10° 23' 29,191" N
447	75° 32' 3,621" W	10° 23' 29,147" N
448	75° 32' 3,616" W	10° 23' 29,135" N
449	75° 32' 3,597" W	10° 23' 29,085" N
450	75° 32' 3,543" W	10° 23' 28,948" N
451	75° 32' 3,479" W	10° 23' 28,892" N
452	75° 32' 3,458" W	10° 23' 28,841" N
453	75° 32' 3,437" W	10° 23' 28,793" N
454	75° 32' 3,437" W	10° 23' 28,774" N



CP05-ESCUELA NAVAL		
WGS 1984		
ID	Longitud	Latitud
455	75° 32' 3,404" W	10° 23' 28,704" N
456	75° 32' 3,344" W	10° 23' 28,632" N
457	75° 32' 3,340" W	10° 23' 28,625" N
458	75° 32' 3,282" W	10° 23' 28,526" N
459	75° 32' 3,257" W	10° 23' 28,469" N
460	75° 32' 3,187" W	10° 23' 28,433" N
461	75° 32' 3,151" W	10° 23' 28,447" N
462	75° 32' 3,081" W	10° 23' 28,470" N
463	75° 32' 3,007" W	10° 23' 28,484" N
464	75° 32' 3,005" W	10° 23' 28,484" N
465	75° 32' 2,999" W	10° 23' 28,485" N
466	75° 32' 2,976" W	10° 23' 28,486" N
467	75° 32' 2,921" W	10° 23' 28,488" N
468	75° 32' 2,891" W	10° 23' 28,514" N
469	75° 32' 2,910" W	10° 23' 28,575" N
470	75° 32' 2,928" W	10° 23' 28,612" N
471	75° 32' 2,885" W	10° 23' 28,637" N
472	75° 32' 2,808" W	10° 23' 28,623" N
473	75° 32' 2,760" W	10° 23' 28,591" N
474	75° 32' 2,690" W	10° 23' 28,573" N
475	75° 32' 2,643" W	10° 23' 28,595" N
476	75° 32' 2,614" W	10° 23' 28,620" N
477	75° 32' 2,574" W	10° 23' 28,631" N
478	75° 32' 2,537" W	10° 23' 28,628" N
479	75° 32' 2,526" W	10° 23' 28,592" N
480	75° 32' 2,504" W	10° 23' 28,537" N
481	75° 32' 2,487" W	10° 23' 28,523" N
482	75° 32' 2,481" W	10° 23' 28,518" N
483	75° 32' 2,463" W	10° 23' 28,501" N
484	75° 32' 2,434" W	10° 23' 28,483" N
485	75° 32' 2,302" W	10° 23' 28,477" N
486	75° 32' 1,903" W	10° 23' 28,486" N
487	75° 32' 1,750" W	10° 23' 28,494" N
488	75° 32' 1,578" W	10° 23' 28,494" N
489	75° 32' 1,559" W	10° 23' 28,476" N

CP05-ESCUELA NAVAL		
WGS 1984		
ID	Longitud	Latitud
490	75° 32' 1,574" W	10° 23' 28,455" N
491	75° 32' 1,618" W	10° 23' 28,429" N
492	75° 32' 1,647" W	10° 23' 28,400" N
493	75° 32' 1,705" W	10° 23' 28,403" N
494	75° 32' 1,775" W	10° 23' 28,414" N
495	75° 32' 1,830" W	10° 23' 28,421" N
496	75° 32' 1,884" W	10° 23' 28,384" N
497	75° 32' 1,972" W	10° 23' 28,384" N
498	75° 32' 2,045" W	10° 23' 28,373" N
499	75° 32' 2,188" W	10° 23' 28,365" N
500	75° 32' 2,375" W	10° 23' 28,357" N
501	75° 32' 2,499" W	10° 23' 28,353" N
502	75° 32' 2,550" W	10° 23' 28,349" N
503	75° 32' 2,609" W	10° 23' 28,316" N
504	75° 32' 2,689" W	10° 23' 28,308" N
505	75° 32' 2,777" W	10° 23' 28,341" N
506	75° 32' 2,851" W	10° 23' 28,346" N
507	75° 32' 2,965" W	10° 23' 28,387" N
508	75° 32' 3,058" W	10° 23' 28,401" N
509	75° 32' 3,143" W	10° 23' 28,393" N
510	75° 32' 3,200" W	10° 23' 28,365" N
511	75° 32' 3,199" W	10° 23' 28,288" N
512	75° 32' 3,192" W	10° 23' 28,238" N
513	75° 32' 3,177" W	10° 23' 28,161" N
514	75° 32' 3,098" W	10° 23' 28,007" N
515	75° 32' 3,037" W	10° 23' 27,946" N
516	75° 32' 3,037" W	10° 23' 27,863" N
517	75° 32' 3,030" W	10° 23' 27,773" N
518	75° 32' 3,003" W	10° 23' 27,683" N
519	75° 32' 2,970" W	10° 23' 27,522" N
520	75° 32' 2,950" W	10° 23' 27,471" N
521	75° 32' 2,917" W	10° 23' 27,342" N
522	75° 32' 2,871" W	10° 23' 27,233" N
523	75° 32' 2,819" W	10° 23' 27,137" N
524	75° 32' 2,760" W	10° 23' 27,015" N

CP05-ESCUELA NAVAL		
WGS 1984		
ID	Longitud	Latitud
525	75° 32' 2,714" W	10° 23' 26,919" N
526	75° 32' 2,675" W	10° 23' 26,835" N
527	75° 32' 2,648" W	10° 23' 26,745" N
528	75° 32' 2,583" W	10° 23' 26,656" N
529	75° 32' 2,550" W	10° 23' 26,611" N
530	75° 32' 2,487" W	10° 23' 26,515" N
531	75° 32' 2,443" W	10° 23' 26,463" N
532	75° 32' 2,438" W	10° 23' 26,460" N
533	75° 32' 2,392" W	10° 23' 26,428" N
534	75° 32' 2,357" W	10° 23' 26,385" N
535	75° 32' 2,354" W	10° 23' 26,350" N
536	75° 32' 2,358" W	10° 23' 26,317" N
537	75° 32' 2,359" W	10° 23' 26,303" N
538	75° 32' 2,338" W	10° 23' 26,271" N
539	75° 32' 2,321" W	10° 23' 26,249" N
540	75° 32' 2,306" W	10° 23' 26,230" N
541	75° 32' 2,270" W	10° 23' 26,207" N
542	75° 32' 2,262" W	10° 23' 26,184" N
543	75° 32' 2,258" W	10° 23' 26,175" N
544	75° 32' 2,241" W	10° 23' 26,152" N
545	75° 32' 2,199" W	10° 23' 26,120" N
546	75° 32' 2,149" W	10° 23' 26,065" N
547	75° 32' 2,132" W	10° 23' 26,015" N
548	75° 32' 2,013" W	10° 23' 25,940" N
549	75° 32' 1,903" W	10° 23' 25,867" N
550	75° 32' 1,818" W	10° 23' 25,798" N
551	75° 32' 1,776" W	10° 23' 25,772" N
552	75° 32' 1,761" W	10° 23' 25,766" N
553	75° 32' 1,713" W	10° 23' 25,746" N
554	75° 32' 1,697" W	10° 23' 25,740" N
555	75° 32' 1,607" W	10° 23' 25,666" N
556	75° 32' 0,860" W	10° 23' 25,463" N
557	75° 32' 0,111" W	10° 23' 25,094" N
558	75° 31' 59,823" W	10° 23' 24,949" N
559	75° 31' 59,657" W	10° 23' 24,931" N

CP05-ESCUELA NAVAL		
WGS 1984		
ID	Longitud	Latitud
560	75° 31' 59,485" W	10° 23' 25,020" N
561	75° 31' 59,395" W	10° 23' 25,046" N
562	75° 31' 59,232" W	10° 23' 24,992" N
563	75° 31' 59,196" W	10° 23' 24,980" N
564	75° 31' 59,094" W	10° 23' 24,946" N
565	75° 31' 59,074" W	10° 23' 24,936" N
566	75° 31' 58,903" W	10° 23' 24,845" N
567	75° 31' 58,860" W	10° 23' 24,822" N
568	75° 31' 58,792" W	10° 23' 24,793" N
569	75° 31' 58,751" W	10° 23' 24,752" N
570	75° 31' 58,701" W	10° 23' 24,721" N
571	75° 31' 58,689" W	10° 23' 24,713" N
572	75° 31' 58,683" W	10° 23' 24,709" N
573	75° 31' 58,512" W	10° 23' 24,628" N
574	75° 31' 58,237" W	10° 23' 24,469" N
575	75° 31' 58,151" W	10° 23' 24,399" N
576	75° 31' 57,963" W	10° 23' 24,223" N
577	75° 31' 57,956" W	10° 23' 24,216" N
578	75° 31' 57,952" W	10° 23' 24,213" N
579	75° 31' 57,592" W	10° 23' 23,950" N
580	75° 31' 57,584" W	10° 23' 23,943" N
581	75° 31' 57,420" W	10° 23' 23,813" N
582	75° 31' 57,311" W	10° 23' 23,709" N
583	75° 31' 57,305" W	10° 23' 23,701" N
584	75° 31' 57,303" W	10° 23' 23,699" N
585	75° 31' 57,290" W	10° 23' 23,683" N
586	75° 31' 57,255" W	10° 23' 23,639" N
587	75° 31' 57,121" W	10° 23' 23,537" N
588	75° 31' 56,978" W	10° 23' 23,397" N
589	75° 31' 56,814" W	10° 23' 23,222" N
590	75° 31' 56,599" W	10° 23' 22,941" N
591	75° 31' 56,596" W	10° 23' 22,937" N
592	75° 31' 56,453" W	10° 23' 22,739" N
593	75° 31' 56,320" W	10° 23' 22,555" N
594	75° 31' 56,177" W	10° 23' 22,254" N

CP05-ESCUELA NAVAL		
WGS 1984		
ID	Longitud	Latitud
595	75° 31' 56,076" W	10° 23' 21,916" N
596	75° 31' 55,946" W	10° 23' 21,466" N
597	75° 31' 55,866" W	10° 23' 21,115" N
598	75° 31' 55,844" W	10° 23' 20,960" N
599	75° 31' 55,851" W	10° 23' 20,869" N
600	75° 31' 55,866" W	10° 23' 20,831" N
601	75° 31' 55,893" W	10° 23' 20,763" N
602	75° 31' 55,885" W	10° 23' 20,622" N
603	75° 31' 55,634" W	10° 23' 20,128" N
604	75° 31' 55,553" W	10° 23' 19,938" N
605	75° 31' 55,400" W	10° 23' 19,749" N
606	75° 31' 55,319" W	10° 23' 19,682" N
607	75° 31' 55,141" W	10° 23' 19,563" N
608	75° 31' 54,970" W	10° 23' 19,395" N
609	75° 31' 54,812" W	10° 23' 19,170" N
610	75° 31' 54,505" W	10° 23' 18,757" N
611	75° 31' 54,075" W	10° 23' 18,139" N
612	75° 31' 53,746" W	10° 23' 17,613" N
613	75° 31' 53,359" W	10° 23' 17,038" N
614	75° 31' 53,252" W	10° 23' 16,834" N
615	75° 31' 53,216" W	10° 23' 16,722" N
616	75° 31' 53,194" W	10° 23' 16,609" N
617	75° 31' 53,073" W	10° 23' 16,497" N
618	75° 31' 52,930" W	10° 23' 16,364" N
619	75° 31' 52,885" W	10° 23' 16,241" N
620	75° 31' 52,746" W	10° 23' 16,008" N
621	75° 31' 52,564" W	10° 23' 15,692" N
622	75° 31' 52,537" W	10° 23' 15,647" N
623	75° 31' 52,470" W	10° 23' 15,512" N
624	75° 31' 52,383" W	10° 23' 15,338" N
625	75° 31' 52,269" W	10° 23' 15,134" N
626	75° 31' 52,128" W	10° 23' 14,904" N
627	75° 31' 51,893" W	10° 23' 14,562" N
628	75° 31' 51,826" W	10° 23' 14,391" N
629	75° 31' 51,612" W	10° 23' 14,102" N

CP05-ESCUELA NAVAL		
WGS 1984		
ID	Longitud	Latitud
630	75° 31' 51,525" W	10° 23' 13,990" N
631	75° 31' 51,458" W	10° 23' 13,931" N
632	75° 31' 51,344" W	10° 23' 13,813" N
633	75° 31' 51,214" W	10° 23' 13,555" N
634	75° 31' 51,111" W	10° 23' 13,445" N
635	75° 31' 50,996" W	10° 23' 13,206" N
636	75° 31' 50,860" W	10° 23' 12,918" N
637	75° 31' 50,530" W	10° 23' 12,399" N
638	75° 31' 50,315" W	10° 23' 11,999" N
639	75° 31' 50,086" W	10° 23' 11,620" N
640	75° 31' 49,906" W	10° 23' 11,213" N
641	75° 31' 49,712" W	10° 23' 10,770" N
642	75° 31' 49,591" W	10° 23' 10,560" N
643	75° 31' 49,346" W	10° 23' 9,984" N
644	75° 31' 49,188" W	10° 23' 9,569" N
645	75° 31' 49,145" W	10° 23' 9,415" N
646	75° 31' 49,141" W	10° 23' 9,342" N
647	75° 31' 49,141" W	10° 23' 9,341" N
648	75° 31' 49,108" W	10° 23' 9,152" N
649	75° 31' 49,104" W	10° 23' 9,097" N
650	75° 31' 49,092" W	10° 23' 8,962" N
651	75° 31' 49,080" W	10° 23' 8,877" N
652	75° 31' 49,071" W	10° 23' 8,801" N
653	75° 31' 49,001" W	10° 23' 8,664" N
654	75° 31' 48,810" W	10° 23' 8,519" N
655	75° 31' 48,809" W	10° 23' 8,518" N
656	75° 31' 48,645" W	10° 23' 8,351" N
657	75° 31' 48,608" W	10° 23' 8,349" N
658	75° 31' 48,563" W	10° 23' 8,337" N
659	75° 31' 48,540" W	10° 23' 8,320" N
660	75° 31' 48,502" W	10° 23' 8,316" N
661	75° 31' 48,446" W	10° 23' 8,299" N
662	75° 31' 48,436" W	10° 23' 8,296" N
663	75° 31' 48,369" W	10° 23' 8,211" N
664	75° 31' 48,204" W	10° 23' 7,815" N

CP05-ESCUELA NAVAL		
WGS 1984		
ID	Longitud	Latitud
665	75° 31' 48,061" W	10° 23' 7,896" N
666	75° 31' 48,013" W	10° 23' 7,762" N
667	75° 31' 48,157" W	10° 23' 7,698" N
668	75° 31' 48,106" W	10° 23' 7,566" N
669	75° 31' 48,072" W	10° 23' 7,448" N
670	75° 31' 48,011" W	10° 23' 7,255" N
671	75° 31' 47,998" W	10° 23' 7,173" N
672	75° 31' 47,985" W	10° 23' 7,088" N
673	75° 31' 47,932" W	10° 23' 7,027" N
674	75° 31' 47,917" W	10° 23' 6,753" N
675	75° 31' 47,916" W	10° 23' 6,556" N
676	75° 31' 47,936" W	10° 23' 6,421" N
677	75° 31' 47,927" W	10° 23' 6,345" N
678	75° 31' 47,941" W	10° 23' 6,309" N
679	75° 31' 47,954" W	10° 23' 6,273" N
680	75° 31' 47,969" W	10° 23' 6,249" N
681	75° 31' 47,878" W	10° 23' 6,059" N
682	75° 31' 47,800" W	10° 23' 6,065" N
683	75° 31' 47,766" W	10° 23' 6,051" N
684	75° 31' 47,727" W	10° 23' 6,035" N
685	75° 31' 47,694" W	10° 23' 6,021" N
686	75° 31' 47,580" W	10° 23' 5,974" N
687	75° 31' 47,577" W	10° 23' 5,973" N
688	75° 31' 47,426" W	10° 23' 5,908" N
689	75° 31' 47,396" W	10° 23' 5,900" N
690	75° 31' 47,377" W	10° 23' 5,894" N
691	75° 31' 47,266" W	10° 23' 5,863" N
692	75° 31' 47,133" W	10° 23' 5,844" N
693	75° 31' 47,040" W	10° 23' 5,817" N
694	75° 31' 46,953" W	10° 23' 5,792" N
695	75° 31' 46,820" W	10° 23' 5,766" N
696	75° 31' 46,453" W	10° 23' 5,717" N
697	75° 31' 46,069" W	10° 23' 5,600" N
698	75° 31' 45,148" W	10° 23' 5,217" N
699	75° 31' 44,533" W	10° 23' 4,907" N

CP05-ESCUELA NAVAL		
WGS 1984		
ID	Longitud	Latitud
700	75° 31' 44,148" W	10° 23' 4,551" N
701	75° 31' 43,926" W	10° 23' 4,352" N
702	75° 31' 43,842" W	10° 23' 4,289" N
703	75° 31' 43,836" W	10° 23' 4,278" N
704	75° 31' 43,832" W	10° 23' 4,272" N
705	75° 31' 43,817" W	10° 23' 4,247" N
706	75° 31' 43,792" W	10° 23' 4,233" N
707	75° 31' 43,786" W	10° 23' 4,231" N
708	75° 31' 43,773" W	10° 23' 4,226" N
709	75° 31' 43,749" W	10° 23' 4,234" N
710	75° 31' 43,696" W	10° 23' 4,226" N
711	75° 31' 43,624" W	10° 23' 4,190" N
712	75° 31' 43,508" W	10° 23' 4,097" N
713	75° 31' 43,481" W	10° 23' 4,022" N
714	75° 31' 43,301" W	10° 23' 3,886" N
715	75° 31' 43,119" W	10° 23' 3,763" N
716	75° 31' 42,984" W	10° 23' 3,631" N
717	75° 31' 42,763" W	10° 23' 3,461" N
718	75° 31' 42,706" W	10° 23' 3,381" N
719	75° 31' 42,464" W	10° 23' 3,200" N
720	75° 31' 42,081" W	10° 23' 3,001" N
721	75° 31' 41,694" W	10° 23' 2,807" N
722	75° 31' 41,491" W	10° 23' 2,770" N
723	75° 31' 41,342" W	10° 23' 2,804" N
724	75° 31' 41,260" W	10° 23' 2,876" N
725	75° 31' 41,115" W	10° 23' 2,872" N
726	75° 31' 40,830" W	10° 23' 2,811" N
727	75° 31' 40,564" W	10° 23' 2,736" N
728	75° 31' 40,487" W	10° 23' 2,707" N
729	75° 31' 40,323" W	10° 23' 2,689" N
730	75° 31' 40,236" W	10° 23' 2,680" N
731	75° 31' 40,231" W	10° 23' 2,671" N
732	75° 31' 40,163" W	10° 23' 2,656" N
733	75° 31' 40,100" W	10° 23' 2,604" N
734	75° 31' 40,081" W	10° 23' 2,547" N



CP05-ESCUELA NAVAL		
WGS 1984		
ID	Longitud	Latitud
735	75° 31' 40,047" W	10° 23' 2,490" N
736	75° 31' 39,974" W	10° 23' 2,447" N
737	75° 31' 39,911" W	10° 23' 2,419" N
738	75° 31' 39,883" W	10° 23' 2,393" N
739	75° 31' 39,848" W	10° 23' 2,361" N
740	75° 31' 39,761" W	10° 23' 2,285" N
741	75° 31' 39,649" W	10° 23' 2,190" N
742	75° 31' 39,530" W	10° 23' 2,070" N
743	75° 31' 39,308" W	10° 23' 1,796" N
744	75° 31' 39,157" W	10° 23' 1,606" N
745	75° 31' 38,908" W	10° 23' 1,445" N
746	75° 31' 38,609" W	10° 23' 1,278" N
747	75° 31' 38,427" W	10° 23' 1,204" N
748	75° 31' 38,398" W	10° 23' 1,197" N
749	75° 31' 38,239" W	10° 23' 1,188" N
750	75° 31' 37,961" W	10° 23' 1,133" N
751	75° 31' 37,563" W	10° 23' 1,086" N
752	75° 31' 37,271" W	10° 23' 1,045" N
753	75° 31' 36,944" W	10° 23' 0,976" N
754	75° 31' 36,730" W	10° 23' 0,864" N
755	75° 31' 36,246" W	10° 23' 0,726" N
756	75° 31' 35,962" W	10° 23' 0,650" N
757	75° 31' 35,776" W	10° 23' 0,503" N
758	75° 31' 35,370" W	10° 23' 0,265" N
759	75° 31' 35,049" W	10° 23' 0,070" N
760	75° 31' 34,739" W	10° 22' 59,794" N
761	75° 31' 34,664" W	10° 22' 59,726" N
762	75° 31' 34,543" W	10° 22' 59,671" N
763	75° 31' 34,414" W	10° 22' 59,467" N
764	75° 31' 34,328" W	10° 22' 59,482" N
765	75° 31' 34,294" W	10° 22' 59,616" N
766	75° 31' 34,280" W	10° 22' 59,770" N
767	75° 31' 34,288" W	10° 22' 59,932" N
768	75° 31' 34,452" W	10° 23' 0,058" N
769	75° 31' 34,559" W	10° 23' 0,205" N

CP05-ESCUELA NAVAL		
WGS 1984		
ID	Longitud	Latitud
770	75° 31' 34,716" W	10° 23' 0,388" N
771	75° 31' 34,852" W	10° 23' 0,598" N
772	75° 31' 34,946" W	10° 23' 0,879" N
773	75° 31' 35,025" W	10° 23' 1,041" N
774	75° 31' 35,168" W	10° 23' 1,251" N
775	75° 31' 35,254" W	10° 23' 1,392" N
776	75° 31' 35,347" W	10° 23' 1,504" N
777	75° 31' 35,511" W	10° 23' 1,602" N
778	75° 31' 35,746" W	10° 23' 1,636" N
779	75° 31' 35,902" W	10° 23' 1,635" N
780	75° 31' 36,151" W	10° 23' 1,592" N
781	75° 31' 36,328" W	10° 23' 1,584" N
782	75° 31' 36,585" W	10° 23' 1,688" N
783	75° 31' 36,746" W	10° 23' 1,762" N
784	75° 31' 36,798" W	10° 23' 1,786" N
785	75° 31' 36,822" W	10° 23' 1,865" N
786	75° 31' 36,824" W	10° 23' 1,874" N
787	75° 31' 36,819" W	10° 23' 1,919" N
788	75° 31' 36,779" W	10° 23' 1,983" N
789	75° 31' 36,762" W	10° 23' 2,012" N
790	75° 31' 36,744" W	10° 23' 2,041" N
791	75° 31' 36,738" W	10° 23' 2,122" N
792	75° 31' 36,774" W	10° 23' 2,232" N
793	75° 31' 36,822" W	10° 23' 2,423" N
794	75° 31' 36,828" W	10° 23' 2,597" N
795	75° 31' 36,829" W	10° 23' 2,602" N
796	75° 31' 36,853" W	10° 23' 2,956" N
797	75° 31' 36,854" W	10° 23' 3,094" N
798	75° 31' 36,854" W	10° 23' 3,164" N
799	75° 31' 36,860" W	10° 23' 3,230" N
800	75° 31' 36,861" W	10° 23' 3,233" N
801	75° 31' 36,863" W	10° 23' 3,241" N
802	75° 31' 36,914" W	10° 23' 3,378" N
803	75° 31' 36,922" W	10° 23' 3,402" N
804	75° 31' 36,945" W	10° 23' 3,463" N

CP05-ESCUELA NAVAL		
WGS 1984		
ID	Longitud	Latitud
805	75° 31' 37,056" W	10° 23' 3,771" N
806	75° 31' 37,096" W	10° 23' 4,048" N
807	75° 31' 37,110" W	10° 23' 4,147" N
808	75° 31' 37,217" W	10° 23' 4,413" N
809	75° 31' 37,237" W	10° 23' 4,445" N
810	75° 31' 37,358" W	10° 23' 4,638" N
811	75° 31' 37,447" W	10° 23' 4,748" N
812	75° 31' 37,500" W	10° 23' 4,863" N
813	75° 31' 37,554" W	10° 23' 5,089" N
814	75° 31' 37,562" W	10° 23' 5,120" N
815	75° 31' 37,571" W	10° 23' 5,158" N
816	75° 31' 37,578" W	10° 23' 5,204" N
817	75° 31' 37,639" W	10° 23' 5,315" N
818	75° 31' 37,683" W	10° 23' 5,490" N
819	75° 31' 37,683" W	10° 23' 5,603" N
820	75° 31' 37,798" W	10° 23' 5,835" N
821	75° 31' 37,941" W	10° 23' 6,031" N
822	75° 31' 38,027" W	10° 23' 6,164" N
823	75° 31' 38,105" W	10° 23' 6,227" N
824	75° 31' 38,198" W	10° 23' 6,276" N
825	75° 31' 38,426" W	10° 23' 6,331" N
826	75° 31' 38,554" W	10° 23' 6,338" N
827	75° 31' 38,774" W	10° 23' 6,344" N
828	75° 31' 38,902" W	10° 23' 6,343" N
829	75° 31' 39,002" W	10° 23' 6,420" N
830	75° 31' 39,109" W	10° 23' 6,554" N
831	75° 31' 39,181" W	10° 23' 6,666" N
832	75° 31' 39,189" W	10° 23' 6,814" N
833	75° 31' 39,019" W	10° 23' 7,025" N
834	75° 31' 38,962" W	10° 23' 7,096" N
835	75° 31' 38,856" W	10° 23' 7,244" N
836	75° 31' 38,978" W	10° 23' 7,370" N
837	75° 31' 39,099" W	10° 23' 7,468" N
838	75° 31' 39,235" W	10° 23' 7,623" N
839	75° 31' 39,307" W	10° 23' 7,883" N

CP05-ESCUELA NAVAL		
WGS 1984		
ID	Longitud	Latitud
840	75° 31' 39,416" W	10° 23' 8,262" N
841	75° 31' 39,489" W	10° 23' 8,698" N
842	75° 31' 39,469" W	10° 23' 8,994" N
843	75° 31' 39,413" W	10° 23' 9,170" N
844	75° 31' 39,414" W	10° 23' 9,367" N
845	75° 31' 39,500" W	10° 23' 9,529" N
846	75° 31' 39,579" W	10° 23' 9,866" N
847	75° 31' 39,594" W	10° 23' 10,028" N
848	75° 31' 39,673" W	10° 23' 10,238" N
849	75° 31' 39,774" W	10° 23' 10,498" N
850	75° 31' 39,789" W	10° 23' 10,695" N
851	75° 31' 39,783" W	10° 23' 10,843" N
852	75° 31' 39,799" W	10° 23' 11,195" N
853	75° 31' 39,906" W	10° 23' 11,356" N
854	75° 31' 39,985" W	10° 23' 11,454" N
855	75° 31' 40,014" W	10° 23' 11,581" N
856	75° 31' 40,022" W	10° 23' 11,736" N
857	75° 31' 40,015" W	10° 23' 11,791" N
858	75° 31' 39,797" W	10° 23' 11,960" N
859	75° 31' 39,738" W	10° 23' 12,006" N
860	75° 31' 39,541" W	10° 23' 12,068" N
861	75° 31' 39,344" W	10° 23' 12,118" N
862	75° 31' 39,148" W	10° 23' 12,277" N
863	75° 31' 39,050" W	10° 23' 12,412" N
864	75° 31' 38,976" W	10° 23' 12,510" N
865	75° 31' 38,804" W	10° 23' 12,560" N
866	75° 31' 38,627" W	10° 23' 12,633" N
867	75° 31' 38,500" W	10° 23' 12,650" N
868	75° 31' 38,427" W	10° 23' 12,694" N
869	75° 31' 38,380" W	10° 23' 12,709" N
870	75° 31' 38,247" W	10° 23' 12,750" N
871	75° 31' 38,241" W	10° 23' 12,757" N
872	75° 31' 38,199" W	10° 23' 12,798" N
873	75° 31' 38,176" W	10° 23' 12,896" N
874	75° 31' 38,146" W	10° 23' 13,217" N

CP05-ESCUELA NAVAL		
WGS 1984		
ID	Longitud	Latitud
875	75° 31' 38,079" W	10° 23' 13,774" N
876	75° 31' 38,025" W	10° 23' 14,172" N
877	75° 31' 38,036" W	10° 23' 14,899" N
878	75° 31' 38,005" W	10° 23' 15,174" N
879	75° 31' 37,996" W	10° 23' 15,263" N
880	75° 31' 37,984" W	10° 23' 15,819" N
881	75° 31' 37,980" W	10° 23' 15,885" N
882	75° 31' 38,000" W	10° 23' 16,135" N
883	75° 31' 37,959" W	10° 23' 16,382" N
884	75° 31' 37,916" W	10° 23' 16,519" N
885	75° 31' 37,905" W	10° 23' 16,627" N
886	75° 31' 37,906" W	10° 23' 16,632" N
887	75° 31' 37,935" W	10° 23' 16,812" N
888	75° 31' 37,936" W	10° 23' 17,003" N
889	75° 31' 37,954" W	10° 23' 17,119" N
890	75° 31' 37,992" W	10° 23' 17,218" N
891	75° 31' 38,007" W	10° 23' 17,258" N
892	75° 31' 38,078" W	10° 23' 17,339" N
893	75° 31' 38,092" W	10° 23' 17,340" N
894	75° 31' 38,147" W	10° 23' 17,347" N
895	75° 31' 38,205" W	10° 23' 17,355" N
896	75° 31' 38,368" W	10° 23' 17,376" N
897	75° 31' 38,347" W	10° 23' 17,474" N
898	75° 31' 38,090" W	10° 23' 17,443" N
899	75° 31' 38,026" W	10° 23' 17,489" N
900	75° 31' 38,018" W	10° 23' 17,505" N
901	75° 31' 38,001" W	10° 23' 17,540" N
902	75° 31' 37,984" W	10° 23' 17,695" N
903	75° 31' 37,952" W	10° 23' 17,746" N
904	75° 31' 37,933" W	10° 23' 17,774" N
905	75° 31' 37,957" W	10° 23' 17,875" N
906	75° 31' 38,030" W	10° 23' 17,943" N
907	75° 31' 38,059" W	10° 23' 17,971" N
908	75° 31' 38,151" W	10° 23' 18,083" N
909	75° 31' 38,158" W	10° 23' 18,269" N

CP05-ESCUELA NAVAL		
WGS 1984		
ID	Longitud	Latitud
910	75° 31' 38,158" W	10° 23' 18,449" N
911	75° 31' 38,159" W	10° 23' 18,562" N
912	75° 31' 38,131" W	10° 23' 18,675" N
913	75° 31' 38,126" W	10° 23' 18,787" N
914	75° 31' 38,127" W	10° 23' 18,945" N
915	75° 31' 38,127" W	10° 23' 19,103" N
916	75° 31' 38,111" W	10° 23' 19,238" N
917	75° 31' 38,106" W	10° 23' 19,329" N
918	75° 31' 38,106" W	10° 23' 19,413" N
919	75° 31' 38,112" W	10° 23' 19,526" N
920	75° 31' 38,107" W	10° 23' 19,633" N
921	75° 31' 38,108" W	10° 23' 19,796" N
922	75° 31' 38,114" W	10° 23' 19,909" N
923	75° 31' 38,103" W	10° 23' 19,993" N
924	75° 31' 38,098" W	10° 23' 20,095" N
925	75° 31' 38,081" W	10° 23' 20,219" N
926	75° 31' 38,065" W	10° 23' 20,349" N
927	75° 31' 37,968" W	10° 23' 20,450" N
928	75° 31' 37,918" W	10° 23' 20,552" N
929	75° 31' 37,913" W	10° 23' 20,659" N
930	75° 31' 37,930" W	10° 23' 20,783" N
931	75° 31' 37,919" W	10° 23' 20,941" N
932	75° 31' 37,886" W	10° 23' 21,054" N
933	75° 31' 37,875" W	10° 23' 21,144" N
934	75° 31' 37,876" W	10° 23' 21,290" N
935	75° 31' 37,876" W	10° 23' 21,448" N
936	75° 31' 37,883" W	10° 23' 21,572" N
937	75° 31' 37,900" W	10° 23' 21,657" N
938	75° 31' 37,901" W	10° 23' 21,803" N
939	75° 31' 37,913" W	10° 23' 21,967" N
940	75° 31' 37,948" W	10° 23' 22,079" N
941	75° 31' 37,999" W	10° 23' 22,220" N
942	75° 31' 38,055" W	10° 23' 22,298" N
943	75° 31' 38,056" W	10° 23' 22,437" N
944	75° 31' 38,046" W	10° 23' 22,747" N

CP05-ESCUELA NAVAL		
WGS 1984		
ID	Longitud	Latitud
945	75° 31' 38,026" W	10° 23' 23,014" N
946	75° 31' 37,984" W	10° 23' 23,313" N
947	75° 31' 37,966" W	10° 23' 23,547" N
948	75° 31' 37,964" W	10° 23' 23,569" N
949	75° 31' 37,962" W	10° 23' 23,573" N
950	75° 31' 37,857" W	10° 23' 23,815" N
951	75° 31' 37,675" W	10° 23' 23,997" N
952	75° 31' 37,481" W	10° 23' 24,137" N
953	75° 31' 37,288" W	10° 23' 24,309" N
954	75° 31' 37,213" W	10° 23' 24,523" N
955	75° 31' 37,225" W	10° 23' 24,704" N
956	75° 31' 37,215" W	10° 23' 24,896" N
957	75° 31' 37,205" W	10° 23' 25,057" N
958	75° 31' 37,013" W	10° 23' 25,474" N
959	75° 31' 36,787" W	10° 23' 25,678" N
960	75° 31' 36,626" W	10° 23' 25,828" N
961	75° 31' 36,530" W	10° 23' 25,967" N
962	75° 31' 36,412" W	10° 23' 26,139" N
963	75° 31' 36,294" W	10° 23' 26,267" N
964	75° 31' 36,078" W	10° 23' 26,290" N
965	75° 31' 35,906" W	10° 23' 26,322" N
966	75° 31' 35,857" W	10° 23' 26,339" N
967	75° 31' 35,704" W	10° 23' 26,407" N
968	75° 31' 35,585" W	10° 23' 26,458" N
969	75° 31' 35,449" W	10° 23' 26,594" N
970	75° 31' 35,381" W	10° 23' 26,696" N
971	75° 31' 35,279" W	10° 23' 26,789" N
972	75° 31' 35,232" W	10° 23' 26,964" N
973	75° 31' 35,220" W	10° 23' 27,009" N
974	75° 31' 35,051" W	10° 23' 27,272" N
975	75° 31' 34,890" W	10° 23' 27,542" N
976	75° 31' 34,823" W	10° 23' 27,678" N
977	75° 31' 34,795" W	10° 23' 27,713" N
978	75° 31' 34,756" W	10° 23' 27,753" N
979	75° 31' 34,736" W	10° 23' 27,772" N

CP05-ESCUELA NAVAL		
WGS 1984		
ID	Longitud	Latitud
980	75° 31' 34,606" W	10° 23' 27,824" N
981	75° 31' 34,482" W	10° 23' 27,876" N
982	75° 31' 34,394" W	10° 23' 27,933" N
983	75° 31' 34,292" W	10° 23' 28,048" N
984	75° 31' 34,312" W	10° 23' 28,170" N
985	75° 31' 34,339" W	10° 23' 28,259" N
986	75° 31' 34,352" W	10° 23' 28,274" N
987	75° 31' 34,397" W	10° 23' 28,352" N
988	75° 31' 34,448" W	10° 23' 28,496" N
989	75° 31' 34,468" W	10° 23' 28,605" N
990	75° 31' 34,484" W	10° 23' 28,703" N
991	75° 31' 34,469" W	10° 23' 28,792" N
992	75° 31' 34,385" W	10° 23' 28,907" N
993	75° 31' 34,265" W	10° 23' 29,011" N
994	75° 31' 34,176" W	10° 23' 29,101" N
995	75° 31' 34,071" W	10° 23' 29,200" N
996	75° 31' 33,952" W	10° 23' 29,260" N
997	75° 31' 33,867" W	10° 23' 29,285" N
998	75° 31' 33,722" W	10° 23' 29,286" N
999	75° 31' 33,507" W	10° 23' 29,282" N
1000	75° 31' 33,392" W	10° 23' 29,263" N
1001	75° 31' 33,222" W	10° 23' 29,243" N
1002	75° 31' 33,203" W	10° 23' 29,241" N
1003	75° 31' 32,792" W	10° 23' 28,804" N
1004	75° 31' 33,159" W	10° 23' 27,906" N
1005	75° 31' 34,582" W	10° 23' 25,641" N
1006	75° 31' 35,876" W	10° 23' 23,332" N
1007	75° 31' 36,176" W	10° 23' 21,568" N
1008	75° 31' 36,362" W	10° 23' 20,468" N
1009	75° 31' 36,233" W	10° 23' 15,970" N
1010	75° 31' 36,408" W	10° 23' 11,558" N
1011	75° 31' 36,654" W	10° 23' 8,264" N
1012	75° 31' 36,208" W	10° 23' 5,769" N
1013	75° 31' 34,896" W	10° 23' 4,204" N
1014	75° 31' 31,326" W	10° 23' 3,079" N



CP05-ESCUELA NAVAL		
WGS 1984		
ID	Longitud	Latitud
1015	75° 31' 29,211" W	10° 23' 1,625" N
1016	75° 31' 24,664" W	10° 23' 0,807" N
1017	75° 31' 22,489" W	10° 23' 0,687" N
1018	75° 31' 21,376" W	10° 22' 59,616" N
1019	75° 31' 21,668" W	10° 22' 56,925" N
1020	75° 31' 23,830" W	10° 22' 54,375" N
1021	75° 31' 25,271" W	10° 22' 50,990" N
1022	75° 31' 28,200" W	10° 22' 49,750" N
1023	75° 31' 33,385" W	10° 22' 50,042" N
1024	75° 31' 52,845" W	10° 23' 2,530" N
1025	75° 32' 12,118" W	10° 23' 26,712" N
1026	75° 32' 18,741" W	10° 23' 36,503" N
1027	75° 32' 16,941" W	10° 23' 40,385" N
1028	75° 32' 15,084" W	10° 23' 42,976" N
1029	75° 32' 12,390" W	10° 23' 45,227" N
1030	75° 31' 47,786" W	10° 23' 44,854" N
1031	75° 31' 46,851" W	10° 23' 43,771" N
1032	75° 31' 45,943" W	10° 23' 42,804" N

**Nota.** Hace parte de la presente área restringida (CP05-ESCUELA NAVAL), el mapa temático No. CP0500622SC, en donde se encuentran graficadas las coordenadas de las áreas anteriormente mencionadas.



(Área restringida creada por la [resolución 068 de 2019](#), artículo 1º)

### DEPARTAMENTO DE SUCRE

- COVEÑAS: (Golfo de Morrosquillo): Cartas de referencia COL 410-265:

Área de fondeo A - Cuarentena		
PUNTO	LATITUD	LONGITUD
A	09° 33' 00" N	75° 54' 00" W
B	09° 33' 00" N	75° 56' 00" W
C	09° 34' 00" N	75° 56' 00" W
D	09° 34' 00" N	75° 54' 00" W

(Resolución 372 de 2001, artículo 1°; modificado por el artículo 1° de la Resolución 305 de 2012)

Área de fondeo B - Tanqueros		
PUNTO	LATITUD	LONGITUD
A	09° 31' 42" N	75° 48' 48" W
B	09° 31' 42" N	75° 50' 30" W
C	09° 33' 18" N	75° 50' 30" W
D	09° 33' 18" N	75° 48' 48" W

(Resolución 372 de 2001, artículo 1°; modificado por el artículo 1° de la Resolución 305 de 2012)

Posición de espera para Pilotos Prácticos	
Lat. 09° 32' 30" N	Long. 75° 50' 00" W

(Resolución 372 de 2001, artículo 1°; modificado por el artículo 1° de la Resolución 305 de 2012)

Área CP09-CHARLIE (Restringida tubería para carga de combustible)				
MAGNA-SIRGAS origen Oeste			WGS 1984	
Id	Este	Norte	Longitud	Latitud
1	1152086.82	1532751.934	75° 41' 34,450" W	9° 24' 38,815" N

2	1152075.863	1532751.117	75° 41' 34,810" W	9° 24' 38,790" N
3	1152069.992	1532750.598	75° 41' 35,002" W	9° 24' 38,774" N
4	1152061.445	1532749.841	75° 41' 35,282" W	9° 24' 38,750" N
5	1152045.587	1532748.116	75° 41' 35,802" W	9° 24' 38,696" N
6	1152030.014	1532746.83	75° 41' 36,313" W	9° 24' 38,656" N
7	1152022.804	1532746.48	75° 41' 36,549" W	9° 24' 38,646" N
8	1152014.861	1532745.555	75° 41' 36,809" W	9° 24' 38,617" N
9	1152013.433	1532745.388	75° 41' 36,856" W	9° 24' 38,612" N
10	1152001.315	1532745.284	75° 41' 37,253" W	9° 24' 38,610" N
11	1151999.609	1532745.299	75° 41' 37,309" W	9° 24' 38,611" N
12	1151993.089	1532745.359	75° 41' 37,523" W	9° 24' 38,613" N
13	1151987.443	1532747.475	75° 41' 37,707" W	9° 24' 38,683" N
14	1151983.958	1532750.042	75° 41' 37,821" W	9° 24' 38,767" N
15	1151980.614	1532753.043	75° 41' 37,931" W	9° 24' 38,865" N
16	1151977.681	1532758.647	75° 41' 38,026" W	9° 24' 39,048" N
17	1151973.908	1532761.211	75° 41' 38,149" W	9° 24' 39,132" N
18	1151972.266	1532761.053	75° 41' 38,203" W	9° 24' 39,127" N
19	1151974.67	1532771.184	75° 41' 38,123" W	9° 24' 39,456" N
20	1151976.886	1532780.386	75° 41' 38,049" W	9° 24' 39,755" N
21	1151977.673	1532783.653	75° 41' 38,023" W	9° 24' 39,861" N
22	1151974.559	1532784.092	75° 41' 38,125" W	9° 24' 39,876" N
23	1151973.797	1532781.093	75° 41' 38,150" W	9° 24' 39,779" N
24	1151971.55	1532772.245	75° 41' 38,225" W	9° 24' 39,491" N
25	1151969.751	1532764.455	75° 41' 38,285" W	9° 24' 39,238" N
26	1151965.869	1532758.042	75° 41' 38,413" W	9° 24' 39,030" N
27	1151964.858	1532756.373	75° 41' 38,446" W	9° 24' 38,975" N
28	1151961.136	1532753.022	75° 41' 38,569" W	9° 24' 38,867" N
29	1151957.828	1532751.695	75° 41' 38,677" W	9° 24' 38,824" N
30	1151953.234	1532749.689	75° 41' 38,828" W	9° 24' 38,759" N
31	1151952.006	1532750.003	75° 41' 38,868" W	9° 24' 38,770" N
32	1151947.934	1532751.046	75° 41' 39,002" W	9° 24' 38,804" N
33	1151942.933	1532753.648	75° 41' 39,165" W	9° 24' 38,890" N
34	1151940.285	1532754.246	75° 41' 39,252" W	9° 24' 38,909" N
35	1151936.243	1532754.058	75° 41' 39,384" W	9° 24' 38,904" N
36	1151933.147	1532752.162	75° 41' 39,486" W	9° 24' 38,842" N
37	1151929.883	1532752.134	75° 41' 39,593" W	9° 24' 38,842" N
38	1151925.836	1532752.256	75° 41' 39,726" W	9° 24' 38,846" N

39	1151923.972	1532752.083	75° 41' 39,787" W	9° 24' 38,841" N
40	1151920.394	1532752.209	75° 41' 39,904" W	9° 24' 38,846" N
41	1151917.595	1532752.185	75° 41' 39,996" W	9° 24' 38,845" N
42	1151913.861	1532752.153	75° 41' 40,118" W	9° 24' 38,845" N
43	1151911.373	1532752.132	75° 41' 40,200" W	9° 24' 38,844" N
44	1151907.952	1532752.102	75° 41' 40,312" W	9° 24' 38,844" N
45	1151904.994	1532752.39	75° 41' 40,409" W	9° 24' 38,853" N
46	1151886.962	1532753.973	75° 41' 40,999" W	9° 24' 38,907" N
47	1151868.606	1532757.567	75° 41' 41,600" W	9° 24' 39,027" N
48	1151854.143	1532761.483	75° 41' 42,074" W	9° 24' 39,156" N
49	1151841.534	1532765.849	75° 41' 42,486" W	9° 24' 39,300" N
50	1151839.094	1532766.694	75° 41' 42,566" W	9° 24' 39,327" N
51	1151813.613	1532776.72	75° 41' 43,400" W	9° 24' 39,657" N
52	1151806.068	1532781.561	75° 41' 43,646" W	9° 24' 39,815" N
53	1151798.22	1532788.132	75° 41' 43,903" W	9° 24' 40,030" N
54	1151795.025	1532791.621	75° 41' 44,007" W	9° 24' 40,144" N
55	1151794.287	1532792.427	75° 41' 44,031" W	9° 24' 40,170" N
56	1151791.953	1532795.58	75° 41' 44,107" W	9° 24' 40,273" N
57	1151791.052	1532799.612	75° 41' 44,136" W	9° 24' 40,405" N
58	1151790.731	1532800.316	75° 41' 44,146" W	9° 24' 40,428" N
59	1151790.726	1532800.871	75° 41' 44,147" W	9° 24' 40,446" N
60	1151790.468	1532805.713	75° 41' 44,154" W	9° 24' 40,603" N
61	1151790.17	1532811.289	75° 41' 44,163" W	9° 24' 40,785" N
62	1151790.134	1532815.487	75° 41' 44,164" W	9° 24' 40,921" N
63	1151790.128	1532816.108	75° 41' 44,164" W	9° 24' 40,942" N
64	1151790.174	1532817.93	75° 41' 44,162" W	9° 24' 41,001" N
65	1151790.151	1532820.672	75° 41' 44,163" W	9° 24' 41,090" N
66	1151789.848	1532822.256	75° 41' 44,173" W	9° 24' 41,142" N
67	1151788.684	1532823.401	75° 41' 44,211" W	9° 24' 41,179" N
68	1151786.378	1532822.947	75° 41' 44,286" W	9° 24' 41,165" N
69	1151784.503	1532822.931	75° 41' 44,348" W	9° 24' 41,164" N
70	1151781.75	1532824.207	75° 41' 44,438" W	9° 24' 41,206" N
71	1151779.579	1532825.055	75° 41' 44,509" W	9° 24' 41,234" N
72	1151776.543	1532825.75	75° 41' 44,608" W	9° 24' 41,257" N
73	1151774.231	1532826.162	75° 41' 44,684" W	9° 24' 41,271" N
74	1151772.583	1532827.146	75° 41' 44,738" W	9° 24' 41,303" N
75	1151770.895	1532828.154	75° 41' 44,793" W	9° 24' 41,336" N

## REGLAMENTO MARÍTIMO COLOMBIANO REMAC

76	1151765.127	1532829.425	75° 41' 44,982" W	9° 24' 41,378" N
77	1151759.438	1532834.981	75° 41' 45,167" W	9° 24' 41,560" N
78	1151756.682	1532836.69	75° 41' 45,257" W	9° 24' 41,616" N
79	1151754.786	1532839.126	75° 41' 45,319" W	9° 24' 41,695" N
80	1151754.318	1532843.019	75° 41' 45,334" W	9° 24' 41,822" N
81	1151753.954	1532844.418	75° 41' 45,346" W	9° 24' 41,867" N
82	1151755.628	1532849.098	75° 41' 45,290" W	9° 24' 42,019" N
83	1151758.705	1532853.157	75° 41' 45,189" W	9° 24' 42,151" N
84	1151760.98	1532857.216	75° 41' 45,114" W	9° 24' 42,283" N
85	1151760.949	1532860.823	75° 41' 45,115" W	9° 24' 42,400" N
86	1151760.435	1532861.828	75° 41' 45,131" W	9° 24' 42,433" N
87	1151759.333	1532863.983	75° 41' 45,167" W	9° 24' 42,503" N
88	1151757.154	1532865.697	75° 41' 45,238" W	9° 24' 42,559" N
89	1151754.125	1532865.525	75° 41' 45,338" W	9° 24' 42,554" N
90	1151751.387	1532865.359	75° 41' 45,427" W	9° 24' 42,549" N
91	1151747.353	1532864.458	75° 41' 45,560" W	9° 24' 42,520" N
92	1151743.314	1532864.423	75° 41' 45,692" W	9° 24' 42,520" N
93	1151740.145	1532863.819	75° 41' 45,796" W	9° 24' 42,500" N
94	1151737.258	1532863.794	75° 41' 45,890" W	9° 24' 42,500" N
95	1151734.515	1532864.203	75° 41' 45,980" W	9° 24' 42,514" N
96	1151731.034	1532866.194	75° 41' 46,094" W	9° 24' 42,579" N
97	1151728.993	1532868.773	75° 41' 46,161" W	9° 24' 42,663" N
98	1151727.242	1532870.922	75° 41' 46,218" W	9° 24' 42,733" N
99	1151726.216	1532872.934	75° 41' 46,251" W	9° 24' 42,799" N
100	1151723.451	1532875.652	75° 41' 46,341" W	9° 24' 42,888" N
101	1151720.833	1532877.937	75° 41' 46,427" W	9° 24' 42,962" N
102	1151717.779	1532880.653	75° 41' 46,527" W	9° 24' 43,051" N
103	1151714.446	1532882.501	75° 41' 46,636" W	9° 24' 43,112" N
104	1151712.276	1532883.204	75° 41' 46,707" W	9° 24' 43,135" N
105	1151709.109	1532882.167	75° 41' 46,810" W	9° 24' 43,101" N
106	1151708.253	1532881.005	75° 41' 46,839" W	9° 24' 43,064" N
107	1151706.681	1532879.943	75° 41' 46,890" W	9° 24' 43,029" N
108	1151706.494	1532883.517	75° 41' 46,896" W	9° 24' 43,146" N
109	1151706.451	1532888.495	75° 41' 46,897" W	9° 24' 43,308" N
110	1151706.417	1532892.539	75° 41' 46,897" W	9° 24' 43,439" N
111	1151705.303	1532895.328	75° 41' 46,933" W	9° 24' 43,530" N
112	1151704.037	1532897.964	75° 41' 46,975" W	9° 24' 43,616" N

## REGLAMENTO MARÍTIMO COLOMBIANO REMAC

113	1151701.854	1532898.564	75° 41' 47,046" W	9° 24' 43,636" N
114	1151701.094	1532896.38	75° 41' 47,071" W	9° 24' 43,565" N
115	1151701.124	1532892.959	75° 41' 47,071" W	9° 24' 43,454" N
116	1151701.777	1532889.543	75° 41' 47,050" W	9° 24' 43,342" N
117	1151702.109	1532886.901	75° 41' 47,039" W	9° 24' 43,256" N
118	1151702.289	1532884.103	75° 41' 47,034" W	9° 24' 43,165" N
119	1151698.319	1532878.61	75° 41' 47,165" W	9° 24' 42,987" N
120	1151689.834	1532875.22	75° 41' 47,443" W	9° 24' 42,878" N
121	1151675.429	1532872.499	75° 41' 47,915" W	9° 24' 42,791" N
122	1151659.594	1532868.035	75° 41' 48,435" W	9° 24' 42,648" N
123	1151648.074	1532865.483	75° 41' 48,813" W	9° 24' 42,566" N
124	1151637.697	1532864.096	75° 41' 49,153" W	9° 24' 42,523" N
125	1151632.07	1532864.191	75° 41' 49,337" W	9° 24' 42,526" N
126	1151628.451	1532865.459	75° 41' 49,456" W	9° 24' 42,568" N
127	1151625.122	1532866.585	75° 41' 49,565" W	9° 24' 42,605" N
128	1151620.223	1532865.822	75° 41' 49,725" W	9° 24' 42,581" N
129	1151616.927	1532863.196	75° 41' 49,834" W	9° 24' 42,496" N
130	1151616.045	1532862.975	75° 41' 49,863" W	9° 24' 42,489" N
131	1151612.752	1532862.15	75° 41' 49,971" W	9° 24' 42,462" N
132	1151609.577	1532862.123	75° 41' 50,075" W	9° 24' 42,462" N
133	1151606.402	1532862.241	75° 41' 50,179" W	9° 24' 42,466" N
134	1151603.648	1532863.659	75° 41' 50,269" W	9° 24' 42,513" N
135	1151601.327	1532865.226	75° 41' 50,344" W	9° 24' 42,564" N
136	1151598.587	1532865.059	75° 41' 50,434" W	9° 24' 42,559" N
137	1151595.285	1532863.155	75° 41' 50,543" W	9° 24' 42,497" N
138	1151591.566	1532859.373	75° 41' 50,665" W	9° 24' 42,375" N
139	1151586.823	1532857.022	75° 41' 50,821" W	9° 24' 42,299" N
140	1151580.885	1532859.713	75° 41' 51,015" W	9° 24' 42,387" N
141	1151578.813	1532860.873	75° 41' 51,083" W	9° 24' 42,425" N
142	1151576.441	1532868.25	75° 41' 51,160" W	9° 24' 42,666" N
143	1151573.963	1532866.828	75° 41' 51,241" W	9° 24' 42,620" N
144	1151575.563	1532861.554	75° 41' 51,189" W	9° 24' 42,448" N
145	1151556.243	1532855.895	75° 41' 51,823" W	9° 24' 42,266" N
146	1151550.041	1532855.698	75° 41' 52,026" W	9° 24' 42,261" N
147	1151541.097	1532855.476	75° 41' 52,319" W	9° 24' 42,254" N
148	1151538.2	1532856.895	75° 41' 52,414" W	9° 24' 42,301" N
149	1151535.576	1532859.903	75° 41' 52,500" W	9° 24' 42,399" N

150	1151535.354	1532860.364	75° 41' 52,507" W	9° 24' 42,414" N
151	1151535.075	1532867.274	75° 41' 52,515" W	9° 24' 42,639" N
152	1151535.045	1532871.442	75° 41' 52,516" W	9° 24' 42,775" N
153	1151533.729	1532873.306	75° 41' 52,559" W	9° 24' 42,836" N
154	1151532.585	1532872.285	75° 41' 52,596" W	9° 24' 42,802" N
155	1151532.738	1532871.133	75° 41' 52,591" W	9° 24' 42,765" N
156	1151532.755	1532869.113	75° 41' 52,591" W	9° 24' 42,699" N
157	1151532.742	1532867.254	75° 41' 52,592" W	9° 24' 42,639" N
158	1151527.59	1532865.75	75° 41' 52,761" W	9° 24' 42,590" N
159	1151515.062	1532862.757	75° 41' 53,172" W	9° 24' 42,495" N
160	1151497.905	1532861.167	75° 41' 53,734" W	9° 24' 42,445" N
161	1151490.265	1532860.524	75° 41' 53,984" W	9° 24' 42,425" N
162	1151481.882	1532862.039	75° 41' 54,259" W	9° 24' 42,476" N
163	1151479.272	1532863.605	75° 41' 54,344" W	9° 24' 42,527" N
164	1151478.428	1532864.531	75° 41' 54,372" W	9° 24' 42,557" N
165	1151478.474	1532865.701	75° 41' 54,370" W	9° 24' 42,595" N
166	1151479.493	1532873.641	75° 41' 54,336" W	9° 24' 42,853" N
167	1151479.292	1532879.083	75° 41' 54,342" W	9° 24' 43,031" N
168	1151478.939	1532884.057	75° 41' 54,353" W	9° 24' 43,192" N
169	1151478.149	1532885.607	75° 41' 54,378" W	9° 24' 43,243" N
170	1151476.593	1532885.437	75° 41' 54,429" W	9° 24' 43,238" N
171	1151475.821	1532884.654	75° 41' 54,455" W	9° 24' 43,212" N
172	1151475.676	1532877.694	75° 41' 54,460" W	9° 24' 42,986" N
173	1151474.265	1532875.393	75° 41' 54,507" W	9° 24' 42,911" N
174	1151466.062	1532872.87	75° 41' 54,776" W	9° 24' 42,830" N
175	1151446.58	1532873.28	75° 41' 55,414" W	9° 24' 42,846" N
176	1151438.642	1532873.501	75° 41' 55,674" W	9° 24' 42,854" N
177	1151433.003	1532874.751	75° 41' 55,859" W	9° 24' 42,895" N
178	1151431.119	1532875.744	75° 41' 55,921" W	9° 24' 42,928" N
179	1151429.97	1532876.379	75° 41' 55,958" W	9° 24' 42,949" N
180	1151428.365	1532877.164	75° 41' 56,011" W	9° 24' 42,975" N
181	1151424.331	1532876.552	75° 41' 56,143" W	9° 24' 42,955" N
182	1151414.816	1532875.605	75° 41' 56,455" W	9° 24' 42,926" N
183	1151406.587	1532876.112	75° 41' 56,724" W	9° 24' 42,943" N
184	1151400.366	1532878.079	75° 41' 56,928" W	9° 24' 43,008" N
185	1151394.351	1532881.155	75° 41' 57,125" W	9° 24' 43,109" N
186	1151393.134	1532882.317	75° 41' 57,164" W	9° 24' 43,147" N

## REGLAMENTO MARÍTIMO COLOMBIANO REMAC

187	1151390.913	1532884.015	75° 41' 57,237" W	9° 24' 43,202" N
188	1151388.698	1532884.977	75° 41' 57,309" W	9° 24' 43,234" N
189	1151387.031	1532885.179	75° 41' 57,364" W	9° 24' 43,241" N
190	1151379.816	1532885.117	75° 41' 57,600" W	9° 24' 43,240" N
191	1151368.993	1532885.313	75° 41' 57,955" W	9° 24' 43,247" N
192	1151356.58	1532885.929	75° 41' 58,362" W	9° 24' 43,269" N
193	1151336.509	1532887.487	75° 41' 59,019" W	9° 24' 43,322" N
194	1151332.237	1532887.468	75° 41' 59,159" W	9° 24' 43,322" N
195	1151329.107	1532889.773	75° 41' 59,261" W	9° 24' 43,398" N
196	1151326.284	1532892.548	75° 41' 59,354" W	9° 24' 43,488" N
197	1151325.197	1532894.317	75° 41' 59,389" W	9° 24' 43,546" N
198	1151324.896	1532895.758	75° 41' 59,399" W	9° 24' 43,593" N
199	1151322.717	1532897.47	75° 41' 59,470" W	9° 24' 43,649" N
200	1151321.274	1532897.457	75° 41' 59,517" W	9° 24' 43,649" N
201	1151319.257	1532897.008	75° 41' 59,583" W	9° 24' 43,634" N
202	1151317.968	1532895.987	75° 41' 59,626" W	9° 24' 43,601" N
203	1151316.787	1532893.556	75° 41' 59,665" W	9° 24' 43,522" N
204	1151311.015	1532893.214	75° 41' 59,854" W	9° 24' 43,512" N
205	1151307.604	1532893.012	75° 41' 59,966" W	9° 24' 43,506" N
206	1151296.638	1532892.918	75° 42' 0,325" W	9° 24' 43,504" N
207	1151291.724	1532893.885	75° 42' 0,486" W	9° 24' 43,536" N
208	1151287.522	1532896.159	75° 42' 0,623" W	9° 24' 43,611" N
209	1151285.196	1532898.014	75° 42' 0,699" W	9° 24' 43,671" N
210	1151285.181	1532902.605	75° 42' 0,699" W	9° 24' 43,821" N
211	1151285.99	1532908.375	75° 42' 0,672" W	9° 24' 44,008" N
212	1151286.558	1532913.653	75° 42' 0,653" W	9° 24' 44,180" N
213	1151286.654	1532916.719	75° 42' 0,649" W	9° 24' 44,280" N
214	1151285.542	1532917.69	75° 42' 0,685" W	9° 24' 44,312" N
215	1151284.072	1532917.555	75° 42' 0,734" W	9° 24' 44,307" N
216	1151283.847	1532915.223	75° 42' 0,741" W	9° 24' 44,232" N
217	1151283.015	1532912.974	75° 42' 0,769" W	9° 24' 44,158" N
218	1151279.877	1532912.543	75° 42' 0,872" W	9° 24' 44,145" N
219	1151268.748	1532914.755	75° 42' 1,236" W	9° 24' 44,218" N
220	1151251.974	1532919.229	75° 42' 1,785" W	9° 24' 44,366" N
221	1151240.691	1532922.451	75° 42' 2,154" W	9° 24' 44,472" N
222	1151233.306	1532925.562	75° 42' 2,396" W	9° 24' 44,574" N
223	1151228.951	1532928.555	75° 42' 2,538" W	9° 24' 44,672" N



## REGLAMENTO MARÍTIMO COLOMBIANO REMAC

224	1151226.476	1532931.132	75° 42' 2,619" W	9° 24' 44,756" N
225	1151225.888	1532932.425	75° 42' 2,638" W	9° 24' 44,799" N
226	1151225.289	1532934.768	75° 42' 2,658" W	9° 24' 44,875" N
227	1151230.017	1532945.695	75° 42' 2,501" W	9° 24' 45,230" N
228	1151230.311	1532947.875	75° 42' 2,491" W	9° 24' 45,301" N
229	1151228.744	1532949.109	75° 42' 2,543" W	9° 24' 45,341" N
230	1151226.57	1532948.933	75° 42' 2,614" W	9° 24' 45,336" N
231	1151225.807	1532947.058	75° 42' 2,639" W	9° 24' 45,275" N
232	1151225.054	1532943.941	75° 42' 2,664" W	9° 24' 45,173" N
233	1151218.836	1532947.082	75° 42' 2,867" W	9° 24' 45,276" N
234	1151213.025	1532951.793	75° 42' 3,057" W	9° 24' 45,431" N
235	1151209.592	1532956.008	75° 42' 3,169" W	9° 24' 45,568" N
236	1151209.524	1532956.091	75° 42' 3,171" W	9° 24' 45,571" N
237	1151207.323	1532960.403	75° 42' 3,243" W	9° 24' 45,711" N
238	1151205.396	1532966.445	75° 42' 3,305" W	9° 24' 45,908" N
239	1151205.236	1532968.319	75° 42' 3,310" W	9° 24' 45,969" N
240	1151206.084	1532970.491	75° 42' 3,282" W	9° 24' 46,040" N
241	1151206.218	1532970.697	75° 42' 3,278" W	9° 24' 46,046" N
242	1151209.562	1532973.206	75° 42' 3,168" W	9° 24' 46,128" N
243	1151211.418	1532974.466	75° 42' 3,107" W	9° 24' 46,168" N
244	1151222.238	1532982.337	75° 42' 2,751" W	9° 24' 46,423" N
245	1151228.415	1532987.521	75° 42' 2,548" W	9° 24' 46,591" N
246	1151229.183	1532988.772	75° 42' 2,523" W	9° 24' 46,632" N
247	1151228.7	1532990.479	75° 42' 2,539" W	9° 24' 46,687" N
248	1151227.448	1532991.401	75° 42' 2,580" W	9° 24' 46,717" N
249	1151226.207	1532991.234	75° 42' 2,620" W	9° 24' 46,712" N
250	1151224.508	1532989.821	75° 42' 2,676" W	9° 24' 46,666" N
251	1151222.19	1532987.935	75° 42' 2,752" W	9° 24' 46,605" N
252	1151219.103	1532985.264	75° 42' 2,854" W	9° 24' 46,519" N
253	1151216.629	1532983.531	75° 42' 2,935" W	9° 24' 46,463" N
254	1151213.071	1532981.012	75° 42' 3,052" W	9° 24' 46,381" N
255	1151211.459	1532979.577	75° 42' 3,105" W	9° 24' 46,335" N
256	1151210.191	1532979.328	75° 42' 3,147" W	9° 24' 46,327" N
257	1151207.007	1532980.599	75° 42' 3,251" W	9° 24' 46,369" N
258	1151201.768	1532985.749	75° 42' 3,422" W	9° 24' 46,537" N
259	1151198.129	1532989.47	75° 42' 3,541" W	9° 24' 46,658" N
260	1151195.658	1532991.468	75° 42' 3,621" W	9° 24' 46,724" N

## REGLAMENTO MARÍTIMO COLOMBIANO REMAC

261	1151193.783	1532991.452	75° 42' 3,683" W	9° 24' 46,723" N
262	1151191.612	1532992.3	75° 42' 3,754" W	9° 24' 46,751" N
263	1151189.714	1532994.88	75° 42' 3,816" W	9° 24' 46,835" N
264	1151187.945	1532999.193	75° 42' 3,873" W	9° 24' 46,976" N
265	1151187.484	1533002.508	75° 42' 3,888" W	9° 24' 47,084" N
266	1151189.456	1533008.008	75° 42' 3,822" W	9° 24' 47,263" N
267	1151192.446	1533012.796	75° 42' 3,724" W	9° 24' 47,418" N
268	1151193.401	1533019.297	75° 42' 3,692" W	9° 24' 47,630" N
269	1151196.238	1533024.948	75° 42' 3,598" W	9° 24' 47,813" N
270	1151197.782	1533029.867	75° 42' 3,547" W	9° 24' 47,973" N
271	1151199.919	1533033.061	75° 42' 3,476" W	9° 24' 48,077" N
272	1151200.902	1533036.386	75° 42' 3,444" W	9° 24' 48,185" N
273	1151202.75	1533039.578	75° 42' 3,383" W	9° 24' 48,288" N
274	1151205.603	1533043.353	75° 42' 3,289" W	9° 24' 48,411" N
275	1151207.313	1533045.964	75° 42' 3,232" W	9° 24' 48,495" N
276	1151207.571	1533049.574	75° 42' 3,223" W	9° 24' 48,613" N
277	1151207.536	1533053.614	75° 42' 3,224" W	9° 24' 48,744" N
278	1151207.372	1533055.777	75° 42' 3,229" W	9° 24' 48,815" N
279	1151206.513	1533057.17	75° 42' 3,257" W	9° 24' 48,860" N
280	1151205.089	1533059.646	75° 42' 3,303" W	9° 24' 48,941" N
281	1151203.362	1533061.497	75° 42' 3,360" W	9° 24' 49,001" N
282	1151198.607	1533071.877	75° 42' 3,514" W	9° 24' 49,340" N
283	1151193.309	1533073.076	75° 42' 3,688" W	9° 24' 49,379" N
284	1151197.279	1533063.623	75° 42' 3,559" W	9° 24' 49,071" N
285	1151200.134	1533057.115	75° 42' 3,466" W	9° 24' 48,859" N
286	1151200.988	1533055.521	75° 42' 3,438" W	9° 24' 48,807" N
287	1151200.763	1533052.69	75° 42' 3,446" W	9° 24' 48,715" N
288	1151192.731	1533046.851	75° 42' 3,710" W	9° 24' 48,526" N
289	1151184.839	1533041.732	75° 42' 3,969" W	9° 24' 48,361" N
290	1151179.95	1533039.815	75° 42' 4,130" W	9° 24' 48,299" N
291	1151175.919	1533038.771	75° 42' 4,262" W	9° 24' 48,265" N
292	1151171.011	1533039.017	75° 42' 4,423" W	9° 24' 48,274" N
293	1151167.25	1533040.138	75° 42' 4,546" W	9° 24' 48,311" N
294	1151165.795	1533041.425	75° 42' 4,593" W	9° 24' 48,353" N
295	1151164.321	1533043.588	75° 42' 4,641" W	9° 24' 48,424" N
296	1151163.955	1533049.961	75° 42' 4,653" W	9° 24' 48,631" N
297	1151163.93	1533052.916	75° 42' 4,653" W	9° 24' 48,727" N

298	1151163.751	1533055.714	75° 42' 4,659" W	9° 24' 48,818" N
299	1151163.266	1533057.732	75° 42' 4,674" W	9° 24' 48,884" N
300	1151162.013	1533058.811	75° 42' 4,715" W	9° 24' 48,919" N
301	1151159.539	1533056.924	75° 42' 4,796" W	9° 24' 48,858" N
302	1151159.254	1533054.12	75° 42' 4,806" W	9° 24' 48,767" N
303	1151159.27	1533052.222	75° 42' 4,806" W	9° 24' 48,705" N
304	1151155.342	1533048.983	75° 42' 4,935" W	9° 24' 48,600" N
305	1151142.404	1533043.389	75° 42' 5,360" W	9° 24' 48,420" N
306	1151132.477	1533040.129	75° 42' 5,685" W	9° 24' 48,315" N
307	1151126.428	1533038.779	75° 42' 5,884" W	9° 24' 48,272" N
308	1151121.234	1533038.734	75° 42' 6,054" W	9° 24' 48,271" N
309	1151117.911	1533039.14	75° 42' 6,163" W	9° 24' 48,285" N
310	1151115.361	1533039.591	75° 42' 6,246" W	9° 24' 48,300" N
311	1151114.393	1533043.939	75° 42' 6,277" W	9° 24' 48,441" N
312	1151114.177	1533050.624	75° 42' 6,284" W	9° 24' 48,659" N
313	1151114.446	1533055.603	75° 42' 6,274" W	9° 24' 48,821" N
314	1151112.568	1533056.987	75° 42' 6,336" W	9° 24' 48,866" N
315	1151108.997	1533056.178	75° 42' 6,453" W	9° 24' 48,840" N
316	1151106.991	1533054.451	75° 42' 6,519" W	9° 24' 48,784" N
317	1151107.631	1533052.277	75° 42' 6,498" W	9° 24' 48,714" N
318	1151108.301	1533046.532	75° 42' 6,477" W	9° 24' 48,527" N
319	1151110.218	1533040.337	75° 42' 6,415" W	9° 24' 48,325" N
320	1151110.125	1533038.639	75° 42' 6,418" W	9° 24' 48,270" N
321	1151104.529	1533034.84	75° 42' 6,602" W	9° 24' 48,147" N
322	1151089.298	1533027.639	75° 42' 7,102" W	9° 24' 47,914" N
323	1151080.657	1533025.545	75° 42' 7,385" W	9° 24' 47,847" N
324	1151072.6	1533022.879	75° 42' 7,650" W	9° 24' 47,762" N
325	1151066.702	1533020.808	75° 42' 7,843" W	9° 24' 47,695" N
326	1151063.387	1533020.348	75° 42' 7,952" W	9° 24' 47,680" N
327	1151060.792	1533020.18	75° 42' 8,037" W	9° 24' 47,675" N
328	1151059.324	1533020.287	75° 42' 8,085" W	9° 24' 47,679" N
329	1151056.616	1533019.787	75° 42' 8,174" W	9° 24' 47,663" N
330	1151054.456	1533018.684	75° 42' 8,245" W	9° 24' 47,627" N
331	1151047.263	1533016.024	75° 42' 8,481" W	9° 24' 47,542" N
332	1151040.787	1533014.093	75° 42' 8,693" W	9° 24' 47,480" N
333	1151034.31	1533012.308	75° 42' 8,906" W	9° 24' 47,422" N
334	1151030.425	1533010.974	75° 42' 9,033" W	9° 24' 47,380" N

## REGLAMENTO MARÍTIMO COLOMBIANO REMAC

335	1151028.55	1533010.958	75° 42' 9,095" W	9° 24' 47,379" N
336	1151023.493	1533010.764	75° 42' 9,260" W	9° 24' 47,374" N
337	1151020.205	1533008.62	75° 42' 9,368" W	9° 24' 47,304" N
338	1151009.518	1533005.353	75° 42' 9,719" W	9° 24' 47,199" N
339	1151002.726	1533003.359	75° 42' 9,942" W	9° 24' 47,135" N
340	1150996.058	1533001.401	75° 42' 10,161" W	9° 24' 47,072" N
341	1150988.537	1532999.221	75° 42' 10,407" W	9° 24' 47,002" N
342	1150983.397	1532997.061	75° 42' 10,576" W	9° 24' 46,933" N
343	1150980.222	1532996.901	75° 42' 10,680" W	9° 24' 46,928" N
344	1150977.579	1532996.747	75° 42' 10,767" W	9° 24' 46,923" N
345	1150968.732	1532994.818	75° 42' 11,057" W	9° 24' 46,862" N
346	1150963.573	1532994.773	75° 42' 11,226" W	9° 24' 46,861" N
347	1150958.021	1532994.329	75° 42' 11,408" W	9° 24' 46,847" N
348	1150952.875	1532992.83	75° 42' 11,577" W	9° 24' 46,799" N
349	1150949.7	1532992.936	75° 42' 11,681" W	9° 24' 46,803" N
350	1150948.104	1532993.98	75° 42' 11,733" W	9° 24' 46,837" N
351	1150947.854	1532994.59	75° 42' 11,741" W	9° 24' 46,857" N
352	1150946.482	1532997.935	75° 42' 11,786" W	9° 24' 46,966" N
353	1150945.398	1533000.967	75° 42' 11,821" W	9° 24' 47,065" N
354	1150941.786	1533005.831	75° 42' 11,938" W	9° 24' 47,224" N
355	1150938.705	1533010.17	75° 42' 12,039" W	9° 24' 47,365" N
356	1150935.495	1533014.244	75° 42' 12,143" W	9° 24' 47,498" N
357	1150931.892	1533018.05	75° 42' 12,261" W	9° 24' 47,622" N
358	1150929.772	1533020.058	75° 42' 12,330" W	9° 24' 47,688" N
359	1150928.157	1533021.588	75° 42' 12,383" W	9° 24' 47,738" N
360	1150925.756	1533023.95	75° 42' 12,461" W	9° 24' 47,815" N
361	1150923.761	1533025.123	75° 42' 12,527" W	9° 24' 47,854" N
362	1150921.91	1533025.107	75° 42' 12,587" W	9° 24' 47,853" N
363	1150919.674	1533023.633	75° 42' 12,661" W	9° 24' 47,806" N
364	1150919.155	1533022.488	75° 42' 12,678" W	9° 24' 47,768" N
365	1150917.985	1533019.914	75° 42' 12,716" W	9° 24' 47,685" N
366	1150918.28	1533016.344	75° 42' 12,707" W	9° 24' 47,569" N
367	1150919.237	1533012.782	75° 42' 12,676" W	9° 24' 47,453" N
368	1150921.199	1533009.154	75° 42' 12,613" W	9° 24' 47,334" N
369	1150921.452	1533006.523	75° 42' 12,605" W	9° 24' 47,249" N
370	1150921.839	1533002.486	75° 42' 12,592" W	9° 24' 47,117" N
371	1150921.488	1533002.2	75° 42' 12,604" W	9° 24' 47,108" N

## REGLAMENTO MARÍTIMO COLOMBIANO REMAC

372	1150919.211	1533000.346	75° 42' 12,679" W	9° 24' 47,048" N
373	1150915.125	1532998.724	75° 42' 12,813" W	9° 24' 46,996" N
374	1150908.645	1532998.536	75° 42' 13,025" W	9° 24' 46,990" N
375	1150903.614	1532999.022	75° 42' 13,190" W	9° 24' 47,007" N
376	1150898.443	1533000.433	75° 42' 13,359" W	9° 24' 47,053" N
377	1150892.736	1533002.634	75° 42' 13,546" W	9° 24' 47,126" N
378	1150889.936	1533005.122	75° 42' 13,637" W	9° 24' 47,207" N
379	1150887.47	1533006.842	75° 42' 13,718" W	9° 24' 47,263" N
380	1150886.58	1533007.427	75° 42' 13,747" W	9° 24' 47,282" N
381	1150887.413	1533009.128	75° 42' 13,720" W	9° 24' 47,338" N
382	1150890.295	1533014.392	75° 42' 13,625" W	9° 24' 47,509" N
383	1150890.873	1533016.293	75° 42' 13,605" W	9° 24' 47,570" N
384	1150892.243	1533020.802	75° 42' 13,560" W	9° 24' 47,717" N
385	1150893.216	1533024.2	75° 42' 13,528" W	9° 24' 47,827" N
386	1150893.648	1533027.671	75° 42' 13,513" W	9° 24' 47,940" N
387	1150893.801	1533028.292	75° 42' 13,508" W	9° 24' 47,961" N
388	1150894.616	1533031.608	75° 42' 13,481" W	9° 24' 48,068" N
389	1150894.97	1533035.231	75° 42' 13,469" W	9° 24' 48,186" N
390	1150894.8	1533037.156	75° 42' 13,474" W	9° 24' 48,249" N
391	1150893.329	1533037.914	75° 42' 13,522" W	9° 24' 48,274" N
392	1150892.175	1533037.75	75° 42' 13,560" W	9° 24' 48,268" N
393	1150891.412	1533036.896	75° 42' 13,585" W	9° 24' 48,241" N
394	1150890.966	1533035.043	75° 42' 13,600" W	9° 24' 48,181" N
395	1150889.734	1533029.223	75° 42' 13,641" W	9° 24' 47,991" N
396	1150888.745	1533024.547	75° 42' 13,674" W	9° 24' 47,839" N
397	1150888.256	1533021.93	75° 42' 13,690" W	9° 24' 47,754" N
398	1150885.312	1533019.899	75° 42' 13,787" W	9° 24' 47,688" N
399	1150881.212	1533019.864	75° 42' 13,921" W	9° 24' 47,688" N
400	1150877.368	1533020.756	75° 42' 14,047" W	9° 24' 47,717" N
401	1150874.579	1533022.187	75° 42' 14,139" W	9° 24' 47,764" N
402	1150871.249	1533024.805	75° 42' 14,247" W	9° 24' 47,850" N
403	1150870.679	1533029.563	75° 42' 14,265" W	9° 24' 48,005" N
404	1150870.655	1533032.339	75° 42' 14,266" W	9° 24' 48,095" N
405	1150870.788	1533033.56	75° 42' 14,261" W	9° 24' 48,135" N
406	1150870.9	1533034.592	75° 42' 14,257" W	9° 24' 48,168" N
407	1150872.462	1533037.514	75° 42' 14,206" W	9° 24' 48,263" N
408	1150872.74	1533039.093	75° 42' 14,197" W	9° 24' 48,315" N

## REGLAMENTO MARÍTIMO COLOMBIANO REMAC

409	1150873.117	1533041.233	75° 42' 14,184" W	9° 24' 48,384" N
410	1150873.174	1533041.56	75° 42' 14,182" W	9° 24' 48,395" N
411	1150872.821	1533046.534	75° 42' 14,193" W	9° 24' 48,557" N
412	1150872.001	1533051.349	75° 42' 14,219" W	9° 24' 48,714" N
413	1150870.877	1533055.539	75° 42' 14,256" W	9° 24' 48,850" N
414	1150869.316	1533056.304	75° 42' 14,307" W	9° 24' 48,875" N
415	1150867.767	1533055.358	75° 42' 14,357" W	9° 24' 48,845" N
416	1150867.788	1533052.866	75° 42' 14,357" W	9° 24' 48,763" N
417	1150868.752	1533049.3	75° 42' 14,326" W	9° 24' 48,647" N
418	1150868.78	1533046.033	75° 42' 14,326" W	9° 24' 48,541" N
419	1150867.72	1533042.757	75° 42' 14,361" W	9° 24' 48,435" N
420	1150864.618	1533041.799	75° 42' 14,462" W	9° 24' 48,404" N
421	1150861.078	1533042.181	75° 42' 14,578" W	9° 24' 48,417" N
422	1150857.922	1533042.517	75° 42' 14,682" W	9° 24' 48,428" N
423	1150848.413	1533045.237	75° 42' 14,993" W	9° 24' 48,518" N
424	1150839.055	1533048.111	75° 42' 15,299" W	9° 24' 48,612" N
425	1150832.349	1533049.919	75° 42' 15,519" W	9° 24' 48,672" N
426	1150827.471	1533051.501	75° 42' 15,678" W	9° 24' 48,724" N
427	1150824.399	1533052.494	75° 42' 15,779" W	9° 24' 48,757" N
428	1150818.928	1533055.403	75° 42' 15,958" W	9° 24' 48,852" N
429	1150815.483	1533058.175	75° 42' 16,070" W	9° 24' 48,943" N
430	1150814.532	1533060.187	75° 42' 16,101" W	9° 24' 49,008" N
431	1150814.497	1533082.742	75° 42' 16,100" W	9° 24' 49,742" N
432	1150809.056	1533082.228	75° 42' 16,278" W	9° 24' 49,726" N
433	1150809.257	1533076.785	75° 42' 16,272" W	9° 24' 49,549" N
434	1150809.313	1533070.254	75° 42' 16,271" W	9° 24' 49,337" N
435	1150809.056	1533064.184	75° 42' 16,280" W	9° 24' 49,139" N
436	1150809.266	1533057.656	75° 42' 16,274" W	9° 24' 48,927" N
437	1150809.026	1533055.242	75° 42' 16,282" W	9° 24' 48,848" N
438	1150805.933	1533051.893	75° 42' 16,384" W	9° 24' 48,740" N
439	1150800.405	1533049.671	75° 42' 16,566" W	9° 24' 48,668" N
440	1150796.179	1533047.972	75° 42' 16,704" W	9° 24' 48,613" N
441	1150793.993	1533047.717	75° 42' 16,776" W	9° 24' 48,605" N
442	1150786.4	1533046.831	75° 42' 17,025" W	9° 24' 48,577" N
443	1150778.599	1533046.235	75° 42' 17,281" W	9° 24' 48,559" N
444	1150773.967	1533046.724	75° 42' 17,432" W	9° 24' 48,576" N
445	1150770.301	1533048.922	75° 42' 17,552" W	9° 24' 48,648" N

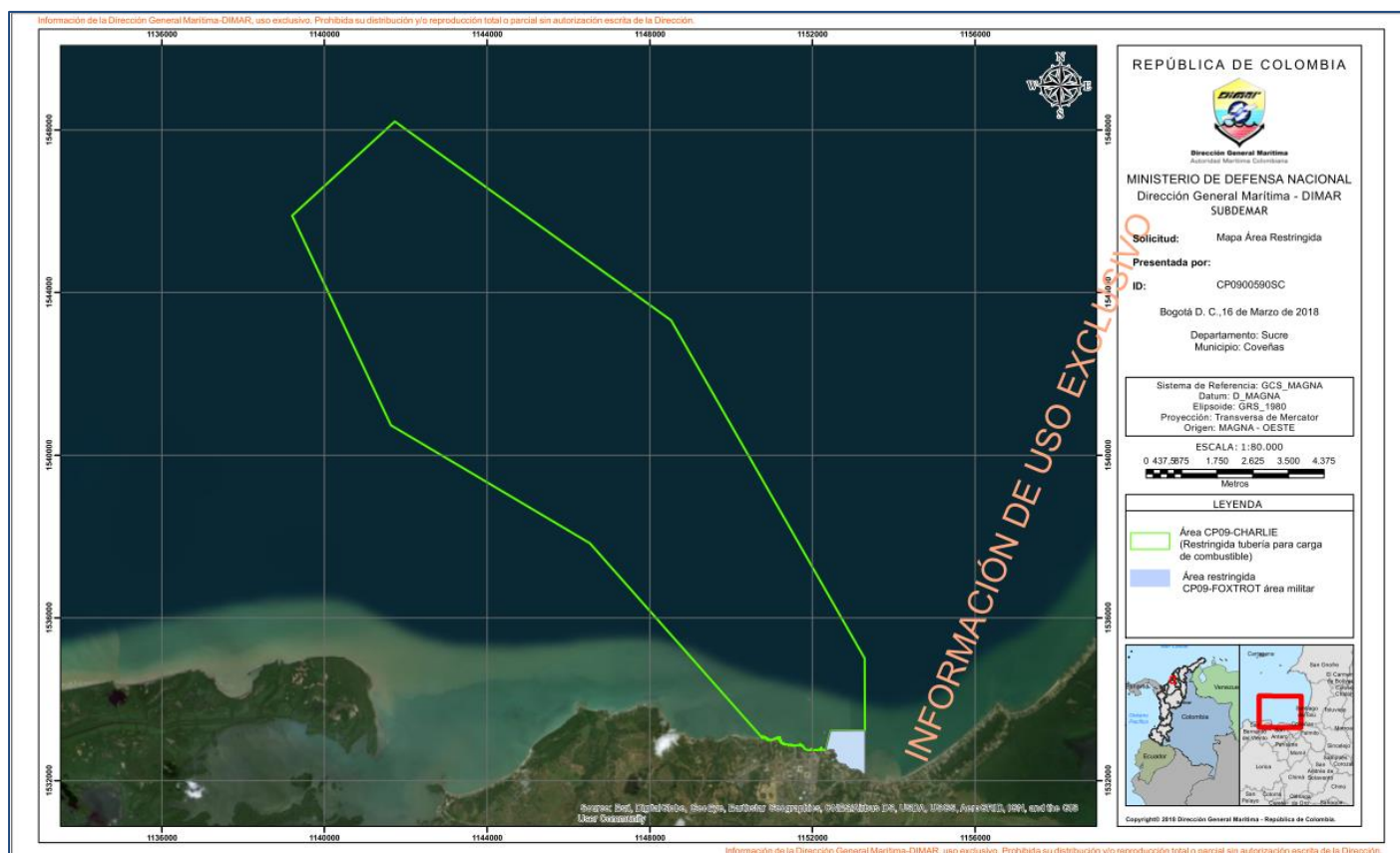
446	1150768.245	1533053.104	75° 42' 17,619" W	9° 24' 48,784" N
447	1150764.631	1533057.273	75° 42' 17,737" W	9° 24' 48,920" N
448	1150764.456	1533057.9	75° 42' 17,742" W	9° 24' 48,940" N
449	1150763.507	1533061.307	75° 42' 17,773" W	9° 24' 49,051" N
450	1150762.549	1533064.255	75° 42' 17,804" W	9° 24' 49,147" N
451	1150761.271	1533068.131	75° 42' 17,846" W	9° 24' 49,274" N
452	1150760.313	1533071.079	75° 42' 17,877" W	9° 24' 49,370" N
453	1150759.043	1533074.022	75° 42' 17,918" W	9° 24' 49,466" N
454	1150757.778	1533076.501	75° 42' 17,959" W	9° 24' 49,547" N
455	1150756.221	1533076.488	75° 42' 18,010" W	9° 24' 49,546" N
456	1150754.047	1533076.158	75° 42' 18,081" W	9° 24' 49,536" N
457	1150755.156	1533073.834	75° 42' 18,045" W	9° 24' 49,460" N
458	1150756.902	1533069.805	75° 42' 17,988" W	9° 24' 49,329" N
459	1150758.806	1533065.465	75° 42' 17,927" W	9° 24' 49,187" N
460	1150761.139	1533058.659	75° 42' 17,851" W	9° 24' 48,966" N
461	1150756.591	1533059.7	75° 42' 18,000" W	9° 24' 49,000" N
462	1150743.401	1533074.597	75° 42' 18,430" W	9° 24' 49,486" N
463	1146527.009	1537837.511	75° 44' 36,000" W	9° 27' 25,000" N
464	1141634.242	1540738.57	75° 47' 16,000" W	9° 29' 0,000" N
465	1139205.121	1545892.455	75° 48' 35,000" W	9° 31' 48,000" N
466	1141728.458	1548206.64	75° 47' 12,000" W	9° 33' 3,000" N
467	1148519.563	1543315.495	75° 43' 30,000" W	9° 30' 23,000" N
468	1153281.77	1535005.827	75° 40' 55,000" W	9° 25' 52,000" N
469	1153288.486	1533321.996	75° 40' 55,000" W	9° 24' 57,209" N
470	1153288.853	1533229.505	75° 40' 55,000" W	9° 24' 54,200" N
471	1152451.869	1533226.179	75° 41' 22,427" W	9° 24' 54,200" N
472	1152330.137	1532746.452	75° 41' 26,478" W	9° 24' 38,606" N
473	1152320.47	1532744.721	75° 41' 26,795" W	9° 24' 38,550" N
474	1152307.079	1532745.244	75° 41' 27,234" W	9° 24' 38,569" N
475	1152306.83	1532745.254	75° 41' 27,242" W	9° 24' 38,570" N
476	1152289.16	1532748.783	75° 41' 27,821" W	9° 24' 38,687" N
477	1152272.415	1532758.053	75° 41' 28,368" W	9° 24' 38,990" N
478	1152265.464	1532761.48	75° 41' 28,595" W	9° 24' 39,103" N
479	1152261.072	1532764.305	75° 41' 28,739" W	9° 24' 39,195" N
480	1152254.658	1532768.605	75° 41' 28,949" W	9° 24' 39,336" N
481	1152250.764	1532769.191	75° 41' 29,076" W	9° 24' 39,356" N
482	1152247.195	1532768.384	75° 41' 29,193" W	9° 24' 39,330" N

## REGLAMENTO MARÍTIMO COLOMBIANO REMAC

483	1152243.471	1532767.419	75° 41' 29,315" W	9° 24' 39,299" N
484	1152239.126	1532766.138	75° 41' 29,458" W	9° 24' 39,258" N
485	1152234.785	1532764.702	75° 41' 29,600" W	9° 24' 39,212" N
486	1152230.736	1532765.133	75° 41' 29,733" W	9° 24' 39,226" N
487	1152228.841	1532764.165	75° 41' 29,795" W	9° 24' 39,195" N
488	1152228.567	1532764.026	75° 41' 29,804" W	9° 24' 39,190" N
489	1152225.934	1532762.602	75° 41' 29,891" W	9° 24' 39,144" N
490	1152223.609	1532761.961	75° 41' 29,967" W	9° 24' 39,124" N
491	1152220.654	1532761.936	75° 41' 30,064" W	9° 24' 39,123" N
492	1152219.533	1532761.927	75° 41' 30,100" W	9° 24' 39,123" N
493	1152219.095	1532761.923	75° 41' 30,115" W	9° 24' 39,123" N
494	1152217.075	1532761.905	75° 41' 30,181" W	9° 24' 39,123" N
495	1152217.035	1532761.902	75° 41' 30,182" W	9° 24' 39,123" N
496	1152214.9	1532761.73	75° 41' 30,252" W	9° 24' 39,117" N
497	1152212.882	1532761.091	75° 41' 30,319" W	9° 24' 39,097" N
498	1152209.779	1532760.286	75° 41' 30,420" W	9° 24' 39,071" N
499	1152206.511	1532760.725	75° 41' 30,527" W	9° 24' 39,086" N
500	1152217.43	1532811.526	75° 41' 30,163" W	9° 24' 40,737" N
501	1152211.053	1532811.472	75° 41' 30,372" W	9° 24' 40,737" N
502	1152201.936	1532767.997	75° 41' 30,676" W	9° 24' 39,323" N
503	1152201.462	1532767.819	75° 41' 30,692" W	9° 24' 39,317" N
504	1152200.231	1532767.358	75° 41' 30,732" W	9° 24' 39,303" N
505	1152197.432	1532767.334	75° 41' 30,824" W	9° 24' 39,302" N
506	1152196.272	1532767.943	75° 41' 30,862" W	9° 24' 39,322" N
507	1152195.086	1532768.56	75° 41' 30,901" W	9° 24' 39,342" N
508	1152192.133	1532768.689	75° 41' 30,997" W	9° 24' 39,347" N
509	1152189.719	1532768.52	75° 41' 31,077" W	9° 24' 39,342" N
510	1152189.613	1532768.493	75° 41' 31,080" W	9° 24' 39,341" N
511	1152183.399	1532766.943	75° 41' 31,284" W	9° 24' 39,291" N
512	1152168.248	1532763.164	75° 41' 31,781" W	9° 24' 39,170" N
513	1152147.929	1532760.248	75° 41' 32,447" W	9° 24' 39,078" N
514	1152126.031	1532756.164	75° 41' 33,165" W	9° 24' 38,948" N
515	1152114.949	1532752.895	75° 41' 33,529" W	9° 24' 38,843" N
516	1152099.369	1532752.473	75° 41' 34,039" W	9° 24' 38,831" N
517	1152098.928	1532752.454	75° 41' 34,054" W	9° 24' 38,831" N
518	1152086.82	1532751.934	75° 41' 34,450" W	9° 24' 38,815" N



**Nota.** Hace parte de la presente Área Restringida (*tubería para carga de combustible*), el mapa temático número CP0900590SC, en donde se encuentran graficadas las coordenadas de las áreas anteriormente mencionadas:



([Resolución 372 de 2001](#), artículo 1°; modificado por el artículo 1° de la [Resolución 305 de 2012](#), delimitada posteriormente por el artículo 1° de la [Resolución 425 de 2018](#))

Área de paso inocente en el área restringida C - Con un ancho de 100 metros para embarcaciones menores y de turismo	
Lat. 09° 25' 26.68" N	Long 75° 40' 55.01" W
Lat. 09° 25' 49.47" N	Long 75° 43' 11.53" W

## REGLAMENTO MARÍTIMO COLOMBIANO REMAC

(Resolución 372 de 2001, artículo 1°; modificado por el artículo 1° de la Resolución 305 de 2012)

Área de fondeo D		
PUNTO	LATITUD	LONGITUD
A	09° 30' 00'' N	75° 37' 00'' W
B	09° 30' 00'' N	75° 38' 00'' W
C	09° 31' 00'' N	75° 38' 00'' W
D	09° 31' 00'' N	75° 37' 00'' W

(Resolución 372 de 2001, artículo 1°; modificado por el artículo 1° de la Resolución 305 de 2012)

Área de fondeo E - Pestolú		
PUNTO	LATITUD	LONGITUD
1	09° 32' 15.0'' N	75° 36' 00.0'' W
2	09° 32' 15.0'' N	75° 35' 30.0'' W
3	09° 32' 45.0'' N	75° 35' 30.0'' W
4	09° 32' 45.0'' N	75° 36' 00.0'' W

(Resolución 372 de 2001, artículo 1°; modificado por el artículo 1° de la Resolución 305 de 2012)

Área Restringida CP09 – FOXTROT (área militar)				
	MAGNA-SIRGAS origen Oeste		WGS 1984	
Id	Este	Norte	Longitud	Latitud
1	1152584,702	1532594,193	75° 41' 18,156'' W	9° 24' 33,618'' N
2	1152586,639	1532597,866	75° 41' 18,092'' W	9° 24' 33,738'' N
3	1152589,36	1532603,809	75° 41' 18,003'' W	9° 24' 33,931'' N
4	1152589,999	1532605,205	75° 41' 17,981'' W	9° 24' 33,976'' N
5	1152591,518	1532609,418	75° 41' 17,931'' W	9° 24' 34,113'' N
6	1152591,674	1532612,373	75° 41' 17,926'' W	9° 24' 34,209'' N

## REGLAMENTO MARÍTIMO COLOMBIANO REMAC

7	1152591,921	1532617,043	75° 41' 17,917" W	9° 24' 34,361" N
8	1152592,475	1532618,494	75° 41' 17,899" W	9° 24' 34,408" N
9	1152590,996	1532619,817	75° 41' 17,947" W	9° 24' 34,451" N
10	1152588,049	1532622,455	75° 41' 18,043" W	9° 24' 34,538" N
11	1152587,563	1532622,89	75° 41' 18,059" W	9° 24' 34,552" N
12	1152586,992	1532623,532	75° 41' 18,078" W	9° 24' 34,573" N
13	1152586,197	1532624,337	75° 41' 18,104" W	9° 24' 34,599" N
14	1152585,565	1532625,384	75° 41' 18,124" W	9° 24' 34,633" N
15	1152585,393	1532626,632	75° 41' 18,130" W	9° 24' 34,674" N
16	1152585,416	1532627,84	75° 41' 18,129" W	9° 24' 34,713" N
17	1152586,286	1532629,747	75° 41' 18,100" W	9° 24' 34,775" N
18	1152586,709	1532630,87	75° 41' 18,086" W	9° 24' 34,812" N
19	1152586,996	1532633,142	75° 41' 18,076" W	9° 24' 34,885" N
20	1152586,514	1532635,404	75° 41' 18,092" W	9° 24' 34,959" N
21	1152586,228	1532636,536	75° 41' 18,101" W	9° 24' 34,996" N
22	1152582,105	1532646,002	75° 41' 18,235" W	9° 24' 35,305" N
23	1152581,782	1532647,168	75° 41' 18,245" W	9° 24' 35,343" N
24	1152581,116	1532648,297	75° 41' 18,267" W	9° 24' 35,379" N
25	1152581,141	1532650,912	75° 41' 18,266" W	9° 24' 35,464" N
26	1152581,3	1532652,379	75° 41' 18,260" W	9° 24' 35,512" N
27	1152581,615	1532653,505	75° 41' 18,250" W	9° 24' 35,549" N
28	1152582,566	1532655,369	75° 41' 18,218" W	9° 24' 35,609" N
29	1152582,818	1532656,597	75° 41' 18,210" W	9° 24' 35,649" N
30	1152582,726	1532659,761	75° 41' 18,213" W	9° 24' 35,752" N
31	1152582,684	1532661,182	75° 41' 18,214" W	9° 24' 35,798" N
32	1152582,24	1532661,927	75° 41' 18,228" W	9° 24' 35,823" N
33	1152581,309	1532663,429	75° 41' 18,259" W	9° 24' 35,872" N
34	1152581,026	1532664,871	75° 41' 18,268" W	9° 24' 35,919" N
35	1152580,9	1532666,073	75° 41' 18,272" W	9° 24' 35,958" N
36	1152581,478	1532667,444	75° 41' 18,253" W	9° 24' 36,002" N
37	1152581,186	1532668,16	75° 41' 18,262" W	9° 24' 36,026" N
38	1152581,594	1532669,712	75° 41' 18,248" W	9° 24' 36,076" N
39	1152581,776	1532670,526	75° 41' 18,242" W	9° 24' 36,103" N
40	1152580,333	1532672,006	75° 41' 18,289" W	9° 24' 36,151" N
41	1152579,985	1532671,867	75° 41' 18,301" W	9° 24' 36,146" N
42	1152578,539	1532671,159	75° 41' 18,348" W	9° 24' 36,124" N
43	1152578,378	1532671,078	75° 41' 18,354" W	9° 24' 36,121" N

## REGLAMENTO MARÍTIMO COLOMBIANO REMAC

44	1152577,158	1532670,467	75° 41' 18,394" W	9° 24' 36,101" N
45	1152574,943	1532669,185	75° 41' 18,466" W	9° 24' 36,060" N
46	1152573,541	1532668,373	75° 41' 18,512" W	9° 24' 36,034" N
47	1152571,36	1532668,219	75° 41' 18,584" W	9° 24' 36,029" N
48	1152568,48	1532668,078	75° 41' 18,678" W	9° 24' 36,025" N
49	1152565,446	1532667,538	75° 41' 18,778" W	9° 24' 36,007" N
50	1152563,361	1532667,353	75° 41' 18,846" W	9° 24' 36,002" N
51	1152559,85	1532668,643	75° 41' 18,961" W	9° 24' 36,044" N
52	1152557,346	1532669,693	75° 41' 19,043" W	9° 24' 36,079" N
53	1152552,666	1532672,253	75° 41' 19,196" W	9° 24' 36,163" N
54	1152551,389	1532673,182	75° 41' 19,238" W	9° 24' 36,193" N
55	1152548,194	1532675,505	75° 41' 19,342" W	9° 24' 36,269" N
56	1152544,766	1532678,697	75° 41' 19,454" W	9° 24' 36,373" N
57	1152543,549	1532679,829	75° 41' 19,494" W	9° 24' 36,410" N
58	1152542,458	1532680,845	75° 41' 19,529" W	9° 24' 36,443" N
59	1152541,337	1532681,889	75° 41' 19,566" W	9° 24' 36,477" N
60	1152539,765	1532683,782	75° 41' 19,617" W	9° 24' 36,539" N
61	1152538,779	1532684,971	75° 41' 19,649" W	9° 24' 36,578" N
62	1152535,263	1532689,147	75° 41' 19,764" W	9° 24' 36,714" N
63	1152532,308	1532693,58	75° 41' 19,860" W	9° 24' 36,859" N
64	1152531,194	1532695,352	75° 41' 19,897" W	9° 24' 36,917" N
65	1152528,694	1532699,37	75° 41' 19,978" W	9° 24' 37,048" N
66	1152526,966	1532703,863	75° 41' 20,034" W	9° 24' 37,194" N
67	1152526,22	1532709,618	75° 41' 20,058" W	9° 24' 37,382" N
68	1152525,903	1532712,06	75° 41' 20,068" W	9° 24' 37,461" N
69	1152525,413	1532714,934	75° 41' 20,084" W	9° 24' 37,555" N
70	1152525,229	1532716,053	75° 41' 20,089" W	9° 24' 37,591" N
71	1152525,188	1532718,184	75° 41' 20,090" W	9° 24' 37,661" N
72	1152525,692	1532721,013	75° 41' 20,074" W	9° 24' 37,753" N
73	1152525,803	1532722,953	75° 41' 20,070" W	9° 24' 37,816" N
74	1152526,367	1532724,947	75° 41' 20,051" W	9° 24' 37,880" N
75	1152527,209	1532726,717	75° 41' 20,023" W	9° 24' 37,938" N
76	1152527,66	1532727,962	75° 41' 20,008" W	9° 24' 37,978" N
77	1152528,551	1532730,275	75° 41' 19,979" W	9° 24' 38,054" N
78	1152528,894	1532731,349	75° 41' 19,967" W	9° 24' 38,088" N
79	1152529,117	1532732,428	75° 41' 19,960" W	9° 24' 38,124" N
80	1152529,259	1532733,92	75° 41' 19,955" W	9° 24' 38,172" N

81	1152528,939	1532735,786	75° 41' 19,965" W	9° 24' 38,233" N
82	1152528,348	1532738,294	75° 41' 19,984" W	9° 24' 38,315" N
83	1152528,981	1532740,668	75° 41' 19,963" W	9° 24' 38,392" N
84	1152528,168	1532743,5	75° 41' 19,990" W	9° 24' 38,484" N
85	1152526,623	1532743,837	75° 41' 20,040" W	9° 24' 38,495" N
86	1152523,896	1532744,056	75° 41' 20,129" W	9° 24' 38,503" N
87	1152523,6	1532744,046	75° 41' 20,139" W	9° 24' 38,502" N
88	1152521,271	1532743,972	75° 41' 20,215" W	9° 24' 38,500" N
89	1152518,579	1532744,059	75° 41' 20,304" W	9° 24' 38,503" N
90	1152518,476	1532744,098	75° 41' 20,307" W	9° 24' 38,505" N
91	1152513,858	1532745,831	75° 41' 20,458" W	9° 24' 38,562" N
92	1152511,172	1532748,285	75° 41' 20,546" W	9° 24' 38,642" N
93	1152510,378	1532749,669	75° 41' 20,572" W	9° 24' 38,687" N
94	1152508,916	1532753,201	75° 41' 20,619" W	9° 24' 38,802" N
95	1152508,144	1532753,769	75° 41' 20,644" W	9° 24' 38,821" N
96	1152507,069	1532756,109	75° 41' 20,679" W	9° 24' 38,897" N
97	1152506,495	1532757,055	75° 41' 20,698" W	9° 24' 38,928" N
98	1152506,147	1532758,041	75° 41' 20,709" W	9° 24' 38,960" N
99	1152505,596	1532759,078	75° 41' 20,727" W	9° 24' 38,994" N
100	1152503,098	1532762,337	75° 41' 20,809" W	9° 24' 39,100" N
101	1152502,035	1532762,634	75° 41' 20,843" W	9° 24' 39,110" N
102	1152500,913	1532763,27	75° 41' 20,880" W	9° 24' 39,131" N
103	1152499,157	1532763,901	75° 41' 20,938" W	9° 24' 39,152" N
104	1152498,354	1532764,007	75° 41' 20,964" W	9° 24' 39,155" N
105	1152496,76	1532763,825	75° 41' 21,016" W	9° 24' 39,149" N
106	1152495,68	1532763,556	75° 41' 21,051" W	9° 24' 39,141" N
107	1152494,925	1532763,362	75° 41' 21,076" W	9° 24' 39,135" N
108	1152493,911	1532763,207	75° 41' 21,109" W	9° 24' 39,130" N
109	1152492,686	1532763,319	75° 41' 21,150" W	9° 24' 39,133" N
110	1152492,058	1532763,357	75° 41' 21,170" W	9° 24' 39,135" N
111	1152491,287	1532763,695	75° 41' 21,195" W	9° 24' 39,146" N
112	1152490,622	1532763,963	75° 41' 21,217" W	9° 24' 39,155" N
113	1152489,985	1532764,095	75° 41' 21,238" W	9° 24' 39,159" N
114	1152488,608	1532764,289	75° 41' 21,283" W	9° 24' 39,166" N
115	1152485,936	1532764,582	75° 41' 21,371" W	9° 24' 39,175" N
116	1152484,236	1532765,223	75° 41' 21,426" W	9° 24' 39,196" N
117	1152483,303	1532765,675	75° 41' 21,457" W	9° 24' 39,211" N

## REGLAMENTO MARÍTIMO COLOMBIANO REMAC

118	1152481,807	1532765,655	75° 41' 21,506" W	9° 24' 39,211" N
119	1152481,504	1532765,686	75° 41' 21,516" W	9° 24' 39,212" N
120	1152480,707	1532765,797	75° 41' 21,542" W	9° 24' 39,216" N
121	1152473,575	1532766,788	75° 41' 21,775" W	9° 24' 39,249" N
122	1152464,653	1532764,807	75° 41' 22,068" W	9° 24' 39,185" N
123	1152452,247	1532763,641	75° 41' 22,475" W	9° 24' 39,149" N
124	1152451,101	1532763,824	75° 41' 22,512" W	9° 24' 39,155" N
125	1152448,914	1532764,185	75° 41' 22,584" W	9° 24' 39,167" N
126	1152447,023	1532765,127	75° 41' 22,646" W	9° 24' 39,198" N
127	1152446,012	1532765,39	75° 41' 22,679" W	9° 24' 39,207" N
128	1152445,21	1532765,821	75° 41' 22,705" W	9° 24' 39,221" N
129	1152444,944	1532766,04	75° 41' 22,714" W	9° 24' 39,228" N
130	1152440,806	1532766,786	75° 41' 22,849" W	9° 24' 39,253" N
131	1152435,917	1532765,686	75° 41' 23,010" W	9° 24' 39,218" N
132	1152431,988	1532764,069	75° 41' 23,138" W	9° 24' 39,166" N
133	1152429,356	1532763,094	75° 41' 23,225" W	9° 24' 39,134" N
134	1152426,496	1532762,105	75° 41' 23,319" W	9° 24' 39,102" N
135	1152422,274	1532761,042	75° 41' 23,457" W	9° 24' 39,068" N
136	1152419,358	1532760,478	75° 41' 23,553" W	9° 24' 39,050" N
137	1152415,164	1532759,157	75° 41' 23,690" W	9° 24' 39,008" N
138	1152410,915	1532758,064	75° 41' 23,830" W	9° 24' 38,973" N
139	1152407,978	1532757,405	75° 41' 23,926" W	9° 24' 38,952" N
140	1152396,872	1532754,333	75° 41' 24,290" W	9° 24' 38,853" N
141	1152393,746	1532754,234	75° 41' 24,393" W	9° 24' 38,851" N
142	1152392,331	1532753,902	75° 41' 24,439" W	9° 24' 38,840" N
143	1152389,591	1532753,044	75° 41' 24,529" W	9° 24' 38,812" N
144	1152385,58	1532751,589	75° 41' 24,661" W	9° 24' 38,766" N
145	1152382,85	1532750,735	75° 41' 24,750" W	9° 24' 38,738" N
146	1152381,498	1532750,313	75° 41' 24,795" W	9° 24' 38,725" N
147	1152377,449	1532749,026	75° 41' 24,928" W	9° 24' 38,683" N
148	1152376,091	1532748,6	75° 41' 24,972" W	9° 24' 38,669" N
149	1152373,324	1532747,754	75° 41' 25,063" W	9° 24' 38,642" N
150	1152370,635	1532747,081	75° 41' 25,151" W	9° 24' 38,621" N
151	1152367,948	1532746,616	75° 41' 25,239" W	9° 24' 38,606" N
152	1152365,39	1532746,216	75° 41' 25,323" W	9° 24' 38,593" N
153	1152362,794	1532746,1	75° 41' 25,408" W	9° 24' 38,590" N
154	1152361,517	1532746,192	75° 41' 25,450" W	9° 24' 38,593" N

155	1152360,725	1532746,225	75° 41' 25,476" W	9° 24' 38,594" N
156	1152359,372	1532744,956	75° 41' 25,520" W	9° 24' 38,553" N
157	1152358,527	1532744,442	75° 41' 25,548" W	9° 24' 38,536" N
158	1152356,299	1532743,71	75° 41' 25,621" W	9° 24' 38,513" N
159	1152355,191	1532743,304	75° 41' 25,658" W	9° 24' 38,500" N
160	1152353,544	1532742,505	75° 41' 25,712" W	9° 24' 38,474" N
161	1152351,452	1532740,97	75° 41' 25,780" W	9° 24' 38,424" N
162	1152344,289	1532741,188	75° 41' 26,015" W	9° 24' 38,432" N
163	1152333,685	1532741,51	75° 41' 26,363" W	9° 24' 38,444" N
164	1152332,802	1532741,537	75° 41' 26,392" W	9° 24' 38,445" N
165	1152329,827	1532741,737	75° 41' 26,489" W	9° 24' 38,452" N
166	1152328,955	1532741,795	75° 41' 26,518" W	9° 24' 38,454" N
167	1152451,869	1533226,179	75° 41' 22,427" W	9° 24' 54,200" N
168	1153288,853	1533229,505	75° 40' 55,000" W	9° 24' 54,200" N
169	1153291,206	1532639,461	75° 40' 55,000" W	9° 24' 35,000" N
170	1153293,041	1532178,481	75° 40' 55,000" W	9° 24' 20,000" N
171	1153287,223	1532175,821	75° 40' 55,191" W	9° 24' 19,914" N
172	1153286,564	1532175,705	75° 40' 55,213" W	9° 24' 19,910" N
173	1153286,291	1532175,657	75° 40' 55,222" W	9° 24' 19,909" N
174	1153285,521	1532174,717	75° 40' 55,247" W	9° 24' 19,878" N
175	1153284,6	1532173,308	75° 40' 55,277" W	9° 24' 19,833" N
176	1153283,212	1532172,052	75° 40' 55,323" W	9° 24' 19,792" N
177	1153281,644	1532171,883	75° 40' 55,374" W	9° 24' 19,787" N
178	1153278,548	1532171,547	75° 40' 55,476" W	9° 24' 19,776" N
179	1153273,88	1532171,663	75° 40' 55,629" W	9° 24' 19,781" N
180	1153267,03	1532172,692	75° 40' 55,853" W	9° 24' 19,815" N
181	1153259,241	1532173,869	75° 40' 56,108" W	9° 24' 19,854" N
182	1153252,226	1532175,792	75° 40' 56,338" W	9° 24' 19,918" N
183	1153250,98	1532176,133	75° 40' 56,379" W	9° 24' 19,929" N
184	1153250,278	1532176,201	75° 40' 56,402" W	9° 24' 19,931" N
185	1153243,665	1532176,846	75° 40' 56,618" W	9° 24' 19,953" N
186	1153237,124	1532177,57	75° 40' 56,832" W	9° 24' 19,978" N
187	1153237,042	1532177,602	75° 40' 56,835" W	9° 24' 19,979" N
188	1153232,441	1532179,396	75° 40' 56,986" W	9° 24' 20,038" N
189	1153228,219	1532182,159	75° 40' 57,124" W	9° 24' 20,128" N
190	1153226,15	1532184,073	75° 40' 57,191" W	9° 24' 20,191" N
191	1153225,554	1532184,625	75° 40' 57,211" W	9° 24' 20,209" N

## REGLAMENTO MARÍTIMO COLOMBIANO REMAC

192	1153225,226	1532186,49	75° 40' 57,221" W	9° 24' 20,269" N
193	1153225,523	1532188,202	75° 40' 57,211" W	9° 24' 20,325" N
194	1153225,974	1532190,072	75° 40' 57,196" W	9° 24' 20,386" N
195	1153225,193	1532190,377	75° 40' 57,222" W	9° 24' 20,396" N
196	1153223,654	1532188,497	75° 40' 57,272" W	9° 24' 20,335" N
197	1153221,324	1532188,323	75° 40' 57,349" W	9° 24' 20,330" N
198	1153219,076	1532189,129	75° 40' 57,422" W	9° 24' 20,356" N
199	1153218,406	1532189,505	75° 40' 57,444" W	9° 24' 20,368" N
200	1153217,067	1532190,35	75° 40' 57,488" W	9° 24' 20,396" N
201	1153216,107	1532191,293	75° 40' 57,519" W	9° 24' 20,427" N
202	1153215,245	1532191,953	75° 40' 57,547" W	9° 24' 20,448" N
203	1153213,902	1532193,273	75° 40' 57,591" W	9° 24' 20,492" N
204	1153213,322	1532194,22	75° 40' 57,610" W	9° 24' 20,522" N
205	1153212,456	1532195,259	75° 40' 57,638" W	9° 24' 20,556" N
206	1153211,684	1532196,489	75° 40' 57,664" W	9° 24' 20,597" N
207	1153211,389	1532197,63	75° 40' 57,673" W	9° 24' 20,634" N
208	1153210,893	1532199,91	75° 40' 57,689" W	9° 24' 20,708" N
209	1153210,886	1532200,766	75° 40' 57,689" W	9° 24' 20,736" N
210	1153210,879	1532201,528	75° 40' 57,689" W	9° 24' 20,761" N
211	1153210,87	1532202,575	75° 40' 57,689" W	9° 24' 20,795" N
212	1153210,86	1532203,716	75° 40' 57,690" W	9° 24' 20,832" N
213	1153210,758	1532204,572	75° 40' 57,693" W	9° 24' 20,860" N
214	1153210,086	1532205,423	75° 40' 57,715" W	9° 24' 20,887" N
215	1153209,317	1532206,273	75° 40' 57,740" W	9° 24' 20,915" N
216	1153209,211	1532207,511	75° 40' 57,743" W	9° 24' 20,955" N
217	1153208,918	1532208,269	75° 40' 57,753" W	9° 24' 20,980" N
218	1153208,72	1532209,219	75° 40' 57,759" W	9° 24' 21,011" N
219	1153208,263	1532209,713	75° 40' 57,774" W	9° 24' 21,027" N
220	1153207,759	1532210,257	75° 40' 57,790" W	9° 24' 21,045" N
221	1153206,972	1532211,217	75° 40' 57,816" W	9° 24' 21,076" N
222	1153204,765	1532214,778	75° 40' 57,888" W	9° 24' 21,192" N
223	1153204,975	1532215,882	75° 40' 57,881" W	9° 24' 21,228" N
224	1153199,157	1532219,371	75° 40' 58,071" W	9° 24' 21,343" N
225	1153198,363	1532219,804	75° 40' 58,097" W	9° 24' 21,357" N
226	1153196,705	1532220,677	75° 40' 58,151" W	9° 24' 21,385" N
227	1153195,045	1532221,806	75° 40' 58,205" W	9° 24' 21,422" N
228	1153192,751	1532223,055	75° 40' 58,280" W	9° 24' 21,463" N



## REGLAMENTO MARÍTIMO COLOMBIANO REMAC

229	1153191,347	1532223,931	75° 40' 58,326" W	9° 24' 21,492" N
230	1153189,82	1532224,298	75° 40' 58,376" W	9° 24' 21,504" N
231	1153188,422	1532224,668	75° 40' 58,422" W	9° 24' 21,516" N
232	1153186,513	1532225,287	75° 40' 58,485" W	9° 24' 21,537" N
233	1153185,238	1532225,909	75° 40' 58,526" W	9° 24' 21,557" N
234	1153183,708	1532226,784	75° 40' 58,576" W	9° 24' 21,586" N
235	1153182,05	1532227,785	75° 40' 58,630" W	9° 24' 21,619" N
236	1153180,643	1532228,917	75° 40' 58,676" W	9° 24' 21,656" N
237	1153178,854	1532230,297	75° 40' 58,735" W	9° 24' 21,701" N
238	1153176,81	1532231,929	75° 40' 58,802" W	9° 24' 21,754" N
239	1153174,892	1532233,69	75° 40' 58,864" W	9° 24' 21,812" N
240	1153173,736	1532235,33	75° 40' 58,902" W	9° 24' 21,865" N
241	1153173,214	1532236,847	75° 40' 58,919" W	9° 24' 21,915" N
242	1153171,802	1532238,867	75° 40' 58,965" W	9° 24' 21,981" N
243	1153170,773	1532240,507	75° 40' 58,998" W	9° 24' 22,034" N
244	1153168,854	1532242,267	75° 40' 59,061" W	9° 24' 22,092" N
245	1153167,448	1532243,397	75° 40' 59,107" W	9° 24' 22,129" N
246	1153166,16	1532245,671	75° 40' 59,149" W	9° 24' 22,203" N
247	1153164,498	1532247,052	75° 40' 59,203" W	9° 24' 22,248" N
248	1153162,849	1532246,911	75° 40' 59,257" W	9° 24' 22,243" N
249	1153159,816	1532245,49	75° 40' 59,357" W	9° 24' 22,198" N
250	1153156,493	1532248,127	75° 40' 59,465" W	9° 24' 22,284" N
251	1153154,956	1532249,891	75° 40' 59,515" W	9° 24' 22,341" N
252	1153153,168	1532251,144	75° 40' 59,574" W	9° 24' 22,382" N
253	1153149,973	1532253,655	75° 40' 59,678" W	9° 24' 22,465" N
254	1153146,915	1532255,151	75° 40' 59,778" W	9° 24' 22,514" N
255	1153143,864	1532255,886	75° 40' 59,878" W	9° 24' 22,538" N
256	1153140,562	1532255,985	75° 40' 59,986" W	9° 24' 22,542" N
257	1153137,641	1532256,342	75° 41' 0,082" W	9° 24' 22,554" N
258	1153135,733	1532256,832	75° 41' 0,144" W	9° 24' 22,570" N
259	1153133,7	1532257,196	75° 41' 0,211" W	9° 24' 22,582" N
260	1153128,362	1532258,039	75° 41' 0,386" W	9° 24' 22,610" N
261	1153126,195	1532259,162	75° 41' 0,457" W	9° 24' 22,647" N
262	1153125,81	1532259,539	75° 41' 0,469" W	9° 24' 22,659" N
263	1153124,402	1532261,05	75° 41' 0,515" W	9° 24' 22,709" N
264	1153123,627	1532262,694	75° 41' 0,540" W	9° 24' 22,762" N
265	1153122,472	1532264,206	75° 41' 0,578" W	9° 24' 22,811" N

## REGLAMENTO MARÍTIMO COLOMBIANO REMAC

266	1153120,81	1532265,588	75° 41' 0,632" W	9° 24' 22,857" N
267	1153118,51	1532267,346	75° 41' 0,707" W	9° 24' 22,914" N
268	1153116,856	1532267,967	75° 41' 0,761" W	9° 24' 22,935" N
269	1153113,543	1532269,46	75° 41' 0,870" W	9° 24' 22,984" N
270	1153111,503	1532270,586	75° 41' 0,937" W	9° 24' 23,020" N
271	1153109,511	1532271,231	75° 41' 1,002" W	9° 24' 23,042" N
272	1153108,105	1532271,686	75° 41' 1,048" W	9° 24' 23,057" N
273	1153108,066	1532271,698	75° 41' 1,049" W	9° 24' 23,057" N
274	1153103,996	1532272,805	75° 41' 1,182" W	9° 24' 23,094" N
275	1153101,838	1532272,787	75° 41' 1,253" W	9° 24' 23,093" N
276	1153099,553	1532273,02	75° 41' 1,328" W	9° 24' 23,101" N
277	1153096,632	1532273,251	75° 41' 1,423" W	9° 24' 23,109" N
278	1153093,584	1532273,351	75° 41' 1,523" W	9° 24' 23,113" N
279	1153091,541	1532273,47	75° 41' 1,590" W	9° 24' 23,117" N
280	1153089,775	1532273,572	75° 41' 1,648" W	9° 24' 23,120" N
281	1153086,856	1532273,674	75° 41' 1,744" W	9° 24' 23,124" N
282	1153083,302	1532273,643	75° 41' 1,860" W	9° 24' 23,124" N
283	1153078,48	1532273,602	75° 41' 2,018" W	9° 24' 23,123" N
284	1153072,769	1532273,68	75° 41' 2,205" W	9° 24' 23,126" N
285	1153068,708	1532273,518	75° 41' 2,338" W	9° 24' 23,121" N
286	1153065,919	1532273,241	75° 41' 2,430" W	9° 24' 23,113" N
287	1153063,134	1532272,455	75° 41' 2,521" W	9° 24' 23,088" N
288	1153059,206	1532271,787	75° 41' 2,650" W	9° 24' 23,066" N
289	1153056,163	1532271,507	75° 41' 2,750" W	9° 24' 23,058" N
290	1153051,339	1532271,466	75° 41' 2,908" W	9° 24' 23,057" N
291	1153047,659	1532271,435	75° 41' 3,028" W	9° 24' 23,056" N
292	1153042,331	1532271,389	75° 41' 3,203" W	9° 24' 23,056" N
293	1153038,14	1532271,606	75° 41' 3,340" W	9° 24' 23,063" N
294	1153033,568	1532271,949	75° 41' 3,490" W	9° 24' 23,075" N
295	1153031,437	1532272,413	75° 41' 3,560" W	9° 24' 23,090" N
296	1153028,348	1532273,462	75° 41' 3,661" W	9° 24' 23,125" N
297	1153022,564	1532276,833	75° 41' 3,850" W	9° 24' 23,235" N
298	1153020,506	1532280,859	75° 41' 3,917" W	9° 24' 23,367" N
299	1153020,445	1532282,218	75° 41' 3,919" W	9° 24' 23,411" N
300	1153013,972	1532283,116	75° 41' 4,131" W	9° 24' 23,441" N
301	1153013,501	1532282,85	75° 41' 4,146" W	9° 24' 23,432" N
302	1153011,479	1532281,713	75° 41' 4,213" W	9° 24' 23,395" N

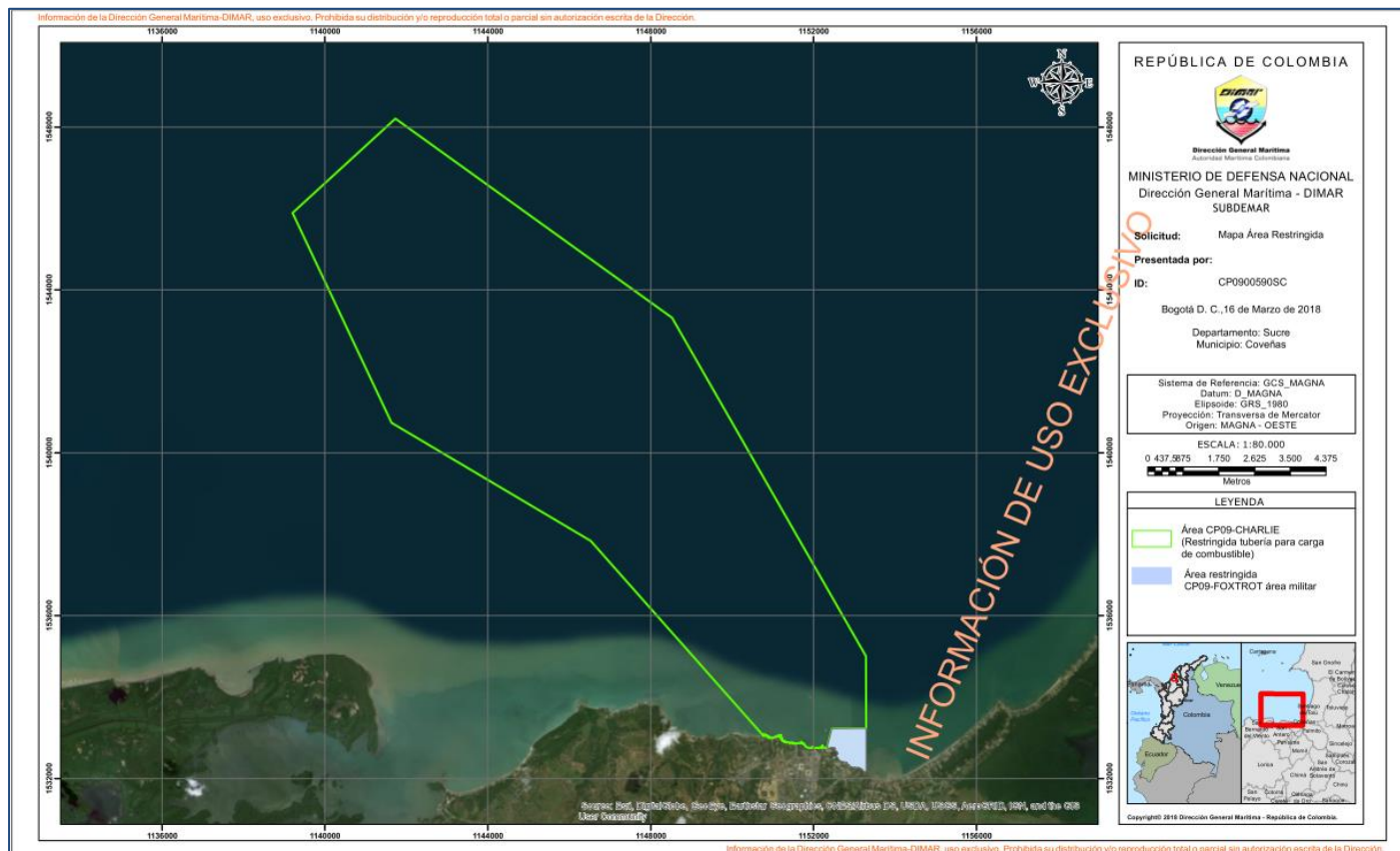
## REGLAMENTO MARÍTIMO COLOMBIANO REMAC

303	1153003,554	1532280,871	75° 41' 4,472" W	9° 24' 23,369" N
304	1152997,342	1532279,573	75° 41' 4,676" W	9° 24' 23,328" N
305	1152990,973	1532278,585	75° 41' 4,885" W	9° 24' 23,296" N
306	1152982,277	1532277,111	75° 41' 5,170" W	9° 24' 23,250" N
307	1152971,396	1532276,395	75° 41' 5,527" W	9° 24' 23,228" N
308	1152969,061	1532276,375	75° 41' 5,603" W	9° 24' 23,227" N
309	1152962,842	1532276,322	75° 41' 5,807" W	9° 24' 23,226" N
310	1152949,757	1532278,54	75° 41' 6,235" W	9° 24' 23,300" N
311	1152940,093	1532280,95	75° 41' 6,552" W	9° 24' 23,380" N
312	1152932,89	1532286,176	75° 41' 6,787" W	9° 24' 23,551" N
313	1152930,841	1532289,736	75° 41' 6,854" W	9° 24' 23,667" N
314	1152931,021	1532291,796	75° 41' 6,848" W	9° 24' 23,734" N
315	1152931,55	1532297,829	75° 41' 6,830" W	9° 24' 23,930" N
316	1152931,817	1532299,946	75° 41' 6,821" W	9° 24' 23,999" N
317	1152927,951	1532300,287	75° 41' 6,947" W	9° 24' 24,011" N
318	1152920,797	1532300,226	75° 41' 7,182" W	9° 24' 24,010" N
319	1152920,215	1532300,274	75° 41' 7,201" W	9° 24' 24,011" N
320	1152910,524	1532301,071	75° 41' 7,518" W	9° 24' 24,038" N
321	1152897,903	1532303,762	75° 41' 7,931" W	9° 24' 24,128" N
322	1152885,896	1532307,081	75° 41' 8,324" W	9° 24' 24,237" N
323	1152876,375	1532311,045	75° 41' 8,636" W	9° 24' 24,367" N
324	1152869,025	1532315,647	75° 41' 8,876" W	9° 24' 24,518" N
325	1152863,85	1532320,736	75° 41' 9,045" W	9° 24' 24,684" N
326	1152861,329	1532324,293	75° 41' 9,127" W	9° 24' 24,800" N
327	1152860,992	1532327,555	75° 41' 9,138" W	9° 24' 24,907" N
328	1152862,057	1532330,054	75° 41' 9,102" W	9° 24' 24,988" N
329	1152864,974	1532334,59	75° 41' 9,006" W	9° 24' 25,135" N
330	1152866,792	1532340,359	75° 41' 8,946" W	9° 24' 25,322" N
331	1152868,599	1532347,374	75° 41' 8,886" W	9° 24' 25,550" N
332	1152869,23	1532352,083	75° 41' 8,865" W	9° 24' 25,704" N
333	1152867,155	1532352,651	75° 41' 8,933" W	9° 24' 25,722" N
334	1152862,803	1532352,146	75° 41' 9,075" W	9° 24' 25,707" N
335	1152858,292	1532352,108	75° 41' 9,223" W	9° 24' 25,706" N
336	1152850,356	1532352,507	75° 41' 9,483" W	9° 24' 25,720" N
337	1152843,658	1532353,849	75° 41' 9,702" W	9° 24' 25,764" N
338	1152838,038	1532356,134	75° 41' 9,886" W	9° 24' 25,840" N
339	1152834,24	1532357,992	75° 41' 10,010" W	9° 24' 25,900" N

340	1152830,854	1532359,649	75° 41' 10,121" W	9° 24' 25,955" N
341	1152826,623	1532363,191	75° 41' 10,259" W	9° 24' 26,071" N
342	1152822,074	1532367,663	75° 41' 10,408" W	9° 24' 26,217" N
343	1152821,098	1532372,633	75° 41' 10,439" W	9° 24' 26,379" N
344	1152821,525	1532377,457	75° 41' 10,424" W	9° 24' 26,535" N
345	1152821,505	1532379,79	75° 41' 10,425" W	9° 24' 26,611" N
346	1152819,623	1532381,328	75° 41' 10,486" W	9° 24' 26,662" N
347	1152818,018	1532382,994	75° 41' 10,539" W	9° 24' 26,716" N
348	1152816,799	1532384,259	75° 41' 10,578" W	9° 24' 26,757" N
349	1152814,597	1532387,196	75° 41' 10,650" W	9° 24' 26,853" N
350	1152813,018	1532389,983	75° 41' 10,702" W	9° 24' 26,944" N
351	1152814,63	1532394,989	75° 41' 10,648" W	9° 24' 27,107" N
352	1152815,017	1532396,192	75° 41' 10,635" W	9° 24' 27,146" N
353	1152813,105	1532397,761	75° 41' 10,698" W	9° 24' 27,197" N
354	1152808,834	1532399,056	75° 41' 10,837" W	9° 24' 27,240" N
355	1152808,117	1532399,273	75° 41' 10,861" W	9° 24' 27,247" N
356	1152803,411	1532400,327	75° 41' 11,015" W	9° 24' 27,282" N
357	1152798,483	1532401,431	75° 41' 11,176" W	9° 24' 27,319" N
358	1152792,065	1532402,869	75° 41' 11,386" W	9° 24' 27,366" N
359	1152780,215	1532406,19	75° 41' 11,774" W	9° 24' 27,476" N
360	1152769,01	1532406,871	75° 41' 12,141" W	9° 24' 27,499" N
361	1152751,088	1532411,072	75° 41' 12,728" W	9° 24' 27,638" N
362	1152750,194	1532411,179	75° 41' 12,757" W	9° 24' 27,642" N
363	1152736,453	1532412,813	75° 41' 13,207" W	9° 24' 27,697" N
364	1152717,916	1532415,921	75° 41' 13,814" W	9° 24' 27,800" N
365	1152700,768	1532420,44	75° 41' 14,376" W	9° 24' 27,950" N
366	1152686,9	1532423,434	75° 41' 14,830" W	9° 24' 28,049" N
367	1152685,131	1532423,909	75° 41' 14,888" W	9° 24' 28,065" N
368	1152670,063	1532427,955	75° 41' 15,381" W	9° 24' 28,198" N
369	1152655,559	1532432,653	75° 41' 15,856" W	9° 24' 28,353" N
370	1152650,658	1532435,321	75° 41' 16,016" W	9° 24' 28,440" N
371	1152647,12	1532437,246	75° 41' 16,132" W	9° 24' 28,503" N
372	1152640,354	1532446,52	75° 41' 16,352" W	9° 24' 28,806" N
373	1152633,114	1532456,257	75° 41' 16,588" W	9° 24' 29,124" N
374	1152626,371	1532462,732	75° 41' 16,808" W	9° 24' 29,335" N
375	1152621,83	1532465,959	75° 41' 16,956" W	9° 24' 29,441" N
376	1152618,828	1532471,999	75° 41' 17,054" W	9° 24' 29,638" N

377	1152614,253	1532479,269	75° 41' 17,203" W	9° 24' 29,875" N
378	1152611,27	1532483,662	75° 41' 17,300" W	9° 24' 30,018" N
379	1152607,636	1532489,013	75° 41' 17,419" W	9° 24' 30,193" N
380	1152604,155	1532493,252	75° 41' 17,532" W	9° 24' 30,331" N
381	1152600,406	1532497,817	75° 41' 17,654" W	9° 24' 30,480" N
382	1152598,806	1532503,089	75° 41' 17,706" W	9° 24' 30,652" N
383	1152594,873	1532508,192	75° 41' 17,834" W	9° 24' 30,819" N
384	1152589,529	1532514,835	75° 41' 18,009" W	9° 24' 31,036" N
385	1152584,372	1532520,247	75° 41' 18,177" W	9° 24' 31,212" N
386	1152582,622	1532522,084	75° 41' 18,234" W	9° 24' 31,272" N
387	1152577,748	1532528,42	75° 41' 18,393" W	9° 24' 31,479" N
388	1152577,325	1532529,433	75° 41' 18,407" W	9° 24' 31,512" N
389	1152573,619	1532538,336	75° 41' 18,527" W	9° 24' 31,802" N
390	1152569,033	1532547,009	75° 41' 18,676" W	9° 24' 32,085" N
391	1152567,414	1532554,306	75° 41' 18,728" W	9° 24' 32,323" N
392	1152567,366	1532559,904	75° 41' 18,729" W	9° 24' 32,505" N
393	1152571,034	1532567,87	75° 41' 18,608" W	9° 24' 32,764" N
394	1152572,723	1532571,852	75° 41' 18,552" W	9° 24' 32,893" N
395	1152572,791	1532572,011	75° 41' 18,550" W	9° 24' 32,898" N
396	1152574,081	1532575,05	75° 41' 18,507" W	9° 24' 32,997" N
397	1152579,921	1532583,498	75° 41' 18,314" W	9° 24' 33,271" N
398	1152583,426	1532591,774	75° 41' 18,199" W	9° 24' 33,540" N
399	1152584,702	1532594,193	75° 41' 18,156" W	9° 24' 33,618" N

**Nota.** Hace parte de la presente Área Restringida (CP09 – FOXTROT (área militar), el mapa temático número CP0900590SC, en donde se encuentran graficadas las coordenadas de las áreas anteriormente mencionadas:



(Resolución 372 de 2001, artículo 1º; modificado por el artículo 1º de la Resolución 305 de 2012, modificado posteriormente, en sentido de ampliación del área restringida CP09-FOXTROT (área militar), por el artículo 1º de la Resolución 425 de 2018)

Área de yates G - En Punta San Bernardo		
PUNTO	LATITUD	LONGITUD
1	09° 40' 42.0"N	75° 42' 00.0" W
2	09° 40' 42.0"N	75° 41' 42.0" W
3	09° 41' 00.0"N	75° 41' 42.0" W
4	09° 41' 00.0"N	75° 42' 00.0" W

(Área establecida por la Resolución 305 de 2012, artículo 1º)

Área de yates H - En Cispatá		
PUNTO	LATITUD	LONGITUD
1	09° 24' 26.0"N	75° 46' 54.0" W
2	09° 24' 36.0"N	75° 46' 36.0" W
3	09° 24' 54.0"N	75° 46' 36.0" W
4	09° 41' 00.0"N	75° 46' 54.0" W

(Área establecida por la [Resolución 305 de 2012](#), artículo 1°)

Área de yates I - De Coveñas		
PUNTO	LATITUD	LONGITUD
1	09° 25' 24.0"N	75° 40' 00.0" W
2	09° 25' 24.0"N	75° 39' 42.0" W
3	09° 25' 42.0"N	75° 39' 42.0" W
4	09° 25' 42.0"N	75° 40' 00.0" W

(Área establecida por la [Resolución 305 de 2012](#), artículo 1°)

Área de yates J - Santiago de Tolú		
PUNTO	LATITUD	LONGITUD
A	09° 31' 14.50"N	75° 36' 10.00" W
B	09° 31' 08.90"N	75° 35' 25.50" W
C	09° 31' 19.50"N	75° 35' 22.20" W
D	09° 31' 30.90"N	75° 36' 04.25" W

(Área establecida por la [Resolución 305 de 2012](#), artículo 1°)

DEPARTAMENTO DE ANTIOQUIA

– GOLFO DE URABA  
(Carta de referencia COL 295)

Área de fondeo A		
PUNTO	LATITUD	LONGITUD
A	07° 59' 00" N	76° 48' 00" W
B	07° 59' 00" N	76° 45' 33" W
C	07° 57' 00" N	76° 46' 11" W
D	07° 57' 00" N	76° 48' 00" W

(Resolución 372 de 2001, artículo 1°; modificado por el artículo 1° de la Resolución 094 de 2012)

Área de fondeo B - Para cargue y/o descargue		
PUNTO	LATITUD	LONGITUD
A	08° 00' 39" N	76° 51' 30" W
B	08° 00' 24" N	76° 51' 06" W
C	08° 00' 24" N	76° 50' 00" W
D	07° 58' 54" N	76° 50' 00" W
E	07° 58' 54" N	76° 51' 33" W
F	08° 00' 00" N	76° 51' 33" W
G	08° 00' 13,2" N	76° 51' 48" W

(Resolución 372 de 2001, artículo 1°; modificado por el artículo 1° de la Resolución 094 de 2012)

Área de fondeo C - Pilotos prácticos y visita de autoridades de Puerto		
PUNTO	LATITUD	LONGITUD
A	08° 04' 13" N	76° 45' 36" W
B	08° 04' 13" N	76° 46' 36" W
C	08° 03' 09" N	76° 46' 36" W
D	08° 03' 09" N	76° 45' 36" W



## REGLAMENTO MARÍTIMO COLOMBIANO REMAC

([Resolución 372 de 2001](#), artículo 1°; modificado por el artículo 1° de la [Resolución 094 de 2012](#))

Área de fondeo D - Para cargue y/o descargue de Madera		
PUNTO	LATITUD	LONGITUD
A	08° 06' 20" N	76° 49' 30" W
B	08° 06' 20" N	76° 48' 35" W
C	08° 06' 58" N	76° 48' 35" W
D	08° 06' 58" N	76° 49' 30" W

([Resolución 372 de 2001](#), artículo 1°; modificado por el artículo 1° de la [Resolución 094 de 2012](#))

Área de fondeo E - Bahía de Turbo sector Punta las Vacas (Buques menos de 200 T.R.B.)		
PUNTO	LATITUD	LONGITUD
A	08° 03' 53.0"N	76° 43' 53.0" W
B	08° 03' 53.0"N	76° 43' 39.0" W
C	08° 04' 06.0"N	76° 43' 39.0" W
D	08° 04' 06.0"N	76° 43' 53.0" W

([Resolución 372 de 2001](#), artículo 1°; modificado por el artículo 1° de la [Resolución 094 de 2012](#))

Área de fondeo F - De Cuarentena		
PUNTO	LATITUD	LONGITUD
A	08° 02' 00" N	76° 46' 00" W
B	08° 02' 00" N	76° 45' 30" W
C	08° 02' 30" N	76° 45' 30" W
D	08° 02' 30" N	76° 46' 00" W

([Resolución 372 de 2001](#), artículo 1°; modificado por el artículo 1° de la [Resolución 094 de 2012](#))

**OCÉANO PACÍFICO**

**DEPARTAMENTO DEL CHOCÓ**

– **BAHIA SOLANO: (Carta de referencia COL 116)**

<b>Área de Fondeo</b>		
<b>PUNTO</b>	<b>LATITUD</b>	<b>LONGITUD</b>
A	06° 14' 22" N	77° 24' 58" W
B	06° 14' 22" N	77° 24' 47" W
C	06° 14' 12" N	77° 24' 47" W
D	06° 14' 12" N	77° 24' 58" W

*(Resolución 372 de 2001, artículo 1°)*

<b>Área de Fondeo Cuarentena</b>		
<b>PUNTO</b>	<b>LATITUD</b>	<b>LONGITUD</b>
A	06° 14' 50" N	77° 24' 25" W
B	06° 14' 50" N	77° 24' 13" W
C	06° 14' 43" N	77° 24' 13" W
D	06° 14' 43" N	77° 24' 25" W

*(Resolución 372 de 2001, artículo 1°)*

**DEPARTAMENTO DEL VALLE DEL CAUCA:**

– **BAHIA MÁLAGA: (Carta de referencia COL150)**

<b>Área de Fondeo A</b>		
<b>PUNTO</b>	<b>LATITUD</b>	<b>LONGITUD</b>
A	03° 56' 56" N	77° 19' 18" W
B	03° 56' 20" N	77° 19' 18" W
C	03° 56' 20" N	77° 19' 36" W

*(Resolución 372 de 2001, artículo 1°)*

## REGLAMENTO MARÍTIMO COLOMBIANO REMAC

Área de Fondeo B		
PUNTO	LATITUD	LONGITUD
A	03° 56' 20" N	77° 19' 36" W
B	03° 56' 20" N	77° 19' 18" W
C	03° 55' 56" N	77° 19' 18" W
D	03° 55' 56" N	77° 19' 36" W

(Resolución 372 de 2001, artículo 1°)

Área de Fondeo C		
PUNTO	LATITUD	LONGITUD
A	03° 56' 56" N	77° 19' 36" W
B	03° 56' 56" N	77° 19' 18" W
C	03° 55' 37" N	77° 19' 18" W
D	03° 55' 37" N	77° 19' 36" W

(Resolución 372 de 2001, artículo 1°)

Área de Fondeo D		
PUNTO	LATITUD	LONGITUD
A	03° 58' 55" N	77° 18' 59" W
B	03° 59' 08" N	77° 18' 41" W
C	03° 58' 37" N	77° 18' 23" W
D	03° 58' 25" N	77° 18' 42" W

(Resolución 372 de 2001, artículo 1°)

Área restringida: Base Naval A.R.C. Málaga		
PUNTO	LATITUD	LONGITUD
A	04° 00' 24.83" N	77° 18' 58.82" W
B	03° 59' 34.50" N	77° 18' 37.63" W
C	03° 59' 20.06" N	77° 18' 12.27" W
D	03° 55' 25.95" N	77° 20' 18.72" W
E	03° 55' 49.01" N	77° 21' 00.90" W

(Resolución 372 de 2001, artículo 1º)

– BUENAVENTURA:

Zona de Embarque de Pilotos Prácticos		
PUNTO	LATITUD	LONGITUD
1	03° 48' 23.7" N	77° 21' 09.6" W

(Resolución 121 de 2017, artículo 1º)

Área de Fondeo CP01-A (Entre las boyas 37 y 40, antigua zona de fondeo 4)		
PUNTO	LATITUD	LONGITUD
A	03° 53' 00.000" N	77° 05' 21.000" W
B	03° 52' 59.000" N	77° 05' 15.000" W
C	03° 53' 30.000" N	77° 05' 12.000" W
D	03° 53' 31.000" N	77° 05' 18.000" W

(Resolución 652 de 2014, artículo 1º)

Área de Fondeo CP01-B (Entre las boyas 35 y 37, antigua zona de fondeo 3A)		
PUNTO	LATITUD	LONGITUD
A	03° 52' 18.000" N	77° 05' 32.000" W
B	03° 52' 18.000" N	77° 05' 22.000" W
C	03° 52' 46.000" N	77° 05' 22.000" W
D	03° 52' 46.000" N	77° 05' 32.000" W

(Resolución 652 de 2014, artículo 1º)

Área de Fondeo CP01-C (Entre las boyas 31 y 33, antigua zona de fondeo 3)		
PUNTO	LATITUD	LONGITUD
A	03° 51' 15.000" N	77° 06' 36.000" W
B	03° 51' 51.000" N	77° 05' 45.000" W

## REGLAMENTO MARÍTIMO COLOMBIANO REMAC

C	03° 51' 59.000" N	77° 05' 50.000" W
D	03° 51' 26.000" N	77° 06' 36.000" W

(Resolución 652 de 2014, artículo 1°)

Área de Fondeo CP01-D (Entre las boyas 29 y 31, antigua zona de fondeo 2)		
PUNTO	LATITUD	LONGITUD
A	03° 50' 39.000" N	77° 07' 41.000" W
B	03° 51' 01.000" N	77° 06' 56.000" W
C	03° 51' 11.000" N	77° 07' 01.000" W
D	03° 50' 48.000" N	77° 07' 45.000" W

(Resolución 652 de 2014, artículo 1°)

Área de Fondeo CP01-E (Entre las boyas 27 y 29)		
PUNTO	LATITUD	LONGITUD
A	03° 50' 15.521" N	77° 08' 43.659" W
B	03° 50' 38.007" N	77° 07' 52.806" W
C	03° 50' 45.755" N	77° 07' 57.498" W
D	03° 50' 23.776" N	77° 08' 47.544" W

(Resolución 652 de 2014, artículo 1°)

Área de Fondeo CP01-F (Entre las boyas 24 y 27, antigua zona de fondeo 5)		
PUNTO	LATITUD	LONGITUD
A	03° 49' 19.000" N	77° 09' 43.000" W
B	03° 49' 46.000" N	77° 08' 48.000" W
C	03° 49' 56.000" N	77° 08' 50.000" W
D	03° 49' 30.000" N	77° 09' 49.000" W

(Resolución 652 de 2014, artículo 1°)

<b>Área de Fondeo CP01-G</b> (Entre las boyas 17 y 21, antigua zona de fondeo 1)		
<b>PUNTO</b>	<b>LATITUD</b>	<b>LONGITUD</b>
A	03° 48' 31.357" N	77° 12' 02.219" W
B	03° 48' 50.157" N	77° 11' 26.765" W
C	03° 49' 27.137" N	77° 10' 41.159" W
D	03° 49' 39.018" N	77° 10' 53.791" W
E	03° 49' 04.841" N	77° 11' 33.281" W
F	03° 48' 43.348" N	77° 12' 08.250" W
G	03° 48' 31.357" N	77° 12' 02.219" W

(Resolución 652 de 2014, artículo 1°)

<b>Área de Fondeo CP01-H</b>		
<b>PUNTO</b>	<b>LATITUD</b>	<b>LONGITUD</b>
1	03° 48' 45" N	77° 20' 35" W
2	03° 48' 45" N	77° 19' 00" W
3	03° 49' 55" N	77° 19' 00" W
4	03° 49' 55" N	77° 20' 35" W

(Resolución 121 de 2017, artículo 1°)

<b>Área de Fondeo CP01-I</b>		
<b>PUNTO</b>	<b>LATITUD</b>	<b>LONGITUD</b>
1	03° 45' 25" N	77° 20' 17" W
2	03° 45' 25" N	77° 18' 50" W
3	03° 46' 47" N	77° 18' 50" W
4	03° 46' 47" N	77° 20' 17" W

(Resolución 121 de 2017, artículo 1°)

<b>Área de Fondeo CP01-J</b>		
<b>PUNTO</b>	<b>LATITUD</b>	<b>LONGITUD</b>
1	03° 45' 00" N	77° 20' 17" W
2	03° 45' 00" N	77° 18' 50" W
3	03° 45' 25" N	77° 18' 50" W

4	03° 45' 25" N	77° 20' 17" W
---	---------------	---------------

(Área de fondeo creada por la [Resolución 121 de 2017](#), artículo 1º)

Área de Fondeo CP01-K (Área de fondeo para buques con explosivos)		
PUNTO	LATITUD	LONGITUD
1	03° 43' 56" N	77° 19' 50" W
2	03° 43' 56" N	77° 18' 50" W
3	03° 44' 24" N	77° 18' 50" W
4	03° 44' 24" N	77° 19' 50" W

(Área de fondeo creada por la [Resolución 121 de 2017](#), artículo 1º)

### Área Restringida CP01-SANCA DE PALO

CP01-SANCA DE PALO		
WGS 1984		
ID	Longitud	Latitud
1	77° 3' 29,550" W	3° 54' 38,595" N
2	77° 3' 28,415" W	3° 54' 37,251" N
3	77° 3' 27,403" W	3° 54' 36,054" N
4	77° 3' 24,547" W	3° 54' 32,673" N
5	77° 3' 24,497" W	3° 54' 32,614" N
6	77° 3' 23,806" W	3° 54' 31,796" N
7	77° 3' 22,260" W	3° 54' 29,967" N
8	77° 3' 21,278" W	3° 54' 28,805" N
9	77° 3' 21,177" W	3° 54' 25,737" N
10	77° 3' 21,172" W	3° 54' 25,607" N
11	77° 3' 21,035" W	3° 54' 21,468" N
12	77° 3' 20,911" W	3° 54' 17,722" N
13	77° 3' 20,911" W	3° 54' 17,706" N
14	77° 3' 20,868" W	3° 54' 16,425" N
15	77° 3' 20,761" W	3° 54' 13,205" N
16	77° 3' 20,698" W	3° 54' 11,288" N
17	77° 3' 20,665" W	3° 54' 10,293" N

CP01-SANCA DE PALO		
WGS 1984		
ID	Longitud	Latitud
18	77° 3' 20,665" W	3° 54' 10,283" N
19	77° 3' 20,535" W	3° 54' 6,370" N
20	77° 3' 20,533" W	3° 54' 6,301" N
21	77° 3' 20,507" W	3° 54' 5,513" N
22	77° 3' 20,286" W	3° 53' 58,841" N
23	77° 3' 20,275" W	3° 53' 58,507" N
24	77° 3' 23,222" W	3° 53' 58,305" N
25	77° 3' 30,364" W	3° 53' 57,815" N
26	77° 3' 30,902" W	3° 53' 57,778" N
27	77° 3' 30,945" W	3° 53' 57,775" N
28	77° 3' 32,425" W	3° 53' 57,674" N
29	77° 3' 32,513" W	3° 53' 57,668" N
30	77° 3' 35,625" W	3° 53' 57,454" N
31	77° 3' 36,546" W	3° 53' 57,391" N
32	77° 3' 50,290" W	3° 53' 56,449" N
33	77° 3' 50,344" W	3° 53' 56,445" N
34	77° 3' 56,688" W	3° 53' 56,010" N
35	77° 3' 59,687" W	3° 53' 56,309" N
36	77° 4' 1,933" W	3° 54' 4,177" N
37	77° 4' 3,214" W	3° 54' 8,666" N
38	77° 4' 3,376" W	3° 54' 9,233" N
39	77° 4' 5,322" W	3° 54' 16,050" N
40	77° 4' 5,432" W	3° 54' 16,437" N
41	77° 4' 2,517" W	3° 54' 15,390" N
42	77° 4' 0,759" W	3° 54' 14,759" N
43	77° 3' 53,276" W	3° 54' 12,073" N
44	77° 3' 50,976" W	3° 54' 16,286" N
45	77° 3' 50,752" W	3° 54' 16,696" N
46	77° 3' 50,735" W	3° 54' 16,727" N
47	77° 3' 48,668" W	3° 54' 20,514" N
48	77° 3' 48,634" W	3° 54' 20,579" N
49	77° 3' 47,886" W	3° 54' 22,019" N
50	77° 3' 47,883" W	3° 54' 22,025" N
51	77° 3' 47,023" W	3° 54' 23,680" N
52	77° 3' 47,008" W	3° 54' 23,708" N



CP01-SANCA DE PALO		
WGS 1984		
ID	Longitud	Latitud
53	77° 3' 46,427" W	3° 54' 24,826" N
54	77° 3' 46,347" W	3° 54' 24,829" N
55	77° 3' 46,203" W	3° 54' 24,844" N
56	77° 3' 46,083" W	3° 54' 24,870" N
57	77° 3' 45,935" W	3° 54' 24,905" N
58	77° 3' 45,854" W	3° 54' 24,939" N
59	77° 3' 45,798" W	3° 54' 24,982" N
60	77° 3' 45,748" W	3° 54' 25,051" N
61	77° 3' 45,736" W	3° 54' 25,116" N
62	77° 3' 45,742" W	3° 54' 25,187" N
63	77° 3' 45,783" W	3° 54' 25,284" N
64	77° 3' 45,849" W	3° 54' 25,387" N
65	77° 3' 45,916" W	3° 54' 25,471" N
66	77° 3' 45,932" W	3° 54' 25,487" N
67	77° 3' 45,944" W	3° 54' 25,505" N
68	77° 3' 45,961" W	3° 54' 25,522" N
69	77° 3' 45,978" W	3° 54' 25,537" N
70	77° 3' 46,012" W	3° 54' 25,569" N
71	77° 3' 46,033" W	3° 54' 25,585" N
72	77° 3' 45,106" W	3° 54' 27,369" N
73	77° 3' 45,102" W	3° 54' 27,377" N
74	77° 3' 44,820" W	3° 54' 27,919" N
75	77° 3' 44,786" W	3° 54' 27,984" N
76	77° 3' 44,742" W	3° 54' 28,042" N
77	77° 3' 44,137" W	3° 54' 28,847" N
78	77° 3' 44,115" W	3° 54' 28,876" N
79	77° 3' 43,052" W	3° 54' 30,289" N
80	77° 3' 43,045" W	3° 54' 30,298" N
81	77° 3' 42,853" W	3° 54' 30,553" N
82	77° 3' 42,834" W	3° 54' 30,578" N
83	77° 3' 42,769" W	3° 54' 30,584" N
84	77° 3' 42,769" W	3° 54' 30,584" N
85	77° 3' 42,688" W	3° 54' 30,600" N
86	77° 3' 42,672" W	3° 54' 30,604" N
87	77° 3' 42,643" W	3° 54' 30,612" N

CP01-SANCA DE PALO		
WGS 1984		
ID	Longitud	Latitud
88	77° 3' 42,612" W	3° 54' 30,621" N
89	77° 3' 42,574" W	3° 54' 30,633" N
90	77° 3' 42,538" W	3° 54' 30,645" N
91	77° 3' 42,501" W	3° 54' 30,657" N
92	77° 3' 42,477" W	3° 54' 30,666" N
93	77° 3' 42,465" W	3° 54' 30,670" N
94	77° 3' 42,428" W	3° 54' 30,682" N
95	77° 3' 42,391" W	3° 54' 30,693" N
96	77° 3' 42,380" W	3° 54' 30,696" N
97	77° 3' 42,361" W	3° 54' 30,700" N
98	77° 3' 42,314" W	3° 54' 30,713" N
99	77° 3' 42,283" W	3° 54' 30,720" N
100	77° 3' 42,240" W	3° 54' 30,736" N
101	77° 3' 42,221" W	3° 54' 30,744" N
102	77° 3' 42,185" W	3° 54' 30,758" N
103	77° 3' 42,167" W	3° 54' 30,761" N
104	77° 3' 42,090" W	3° 54' 30,777" N
105	77° 3' 42,088" W	3° 54' 30,778" N
106	77° 3' 42,087" W	3° 54' 30,778" N
107	77° 3' 42,072" W	3° 54' 30,779" N
108	77° 3' 41,997" W	3° 54' 30,786" N
109	77° 3' 41,991" W	3° 54' 30,787" N
110	77° 3' 41,983" W	3° 54' 30,788" N
111	77° 3' 41,909" W	3° 54' 30,794" N
112	77° 3' 41,894" W	3° 54' 30,796" N
113	77° 3' 41,880" W	3° 54' 30,793" N
114	77° 3' 41,801" W	3° 54' 30,779" N
115	77° 3' 41,797" W	3° 54' 30,779" N
116	77° 3' 41,796" W	3° 54' 30,779" N
117	77° 3' 41,795" W	3° 54' 30,778" N
118	77° 3' 41,731" W	3° 54' 30,747" N
119	77° 3' 41,699" W	3° 54' 30,734" N
120	77° 3' 41,663" W	3° 54' 30,718" N
121	77° 3' 41,625" W	3° 54' 30,705" N
122	77° 3' 41,602" W	3° 54' 30,696" N

CP01-SANCA DE PALO		
WGS 1984		
ID	Longitud	Latitud
123	77° 3' 41,592" W	3° 54' 30,691" N
124	77° 3' 41,566" W	3° 54' 30,682" N
125	77° 3' 41,522" W	3° 54' 30,664" N
126	77° 3' 41,505" W	3° 54' 30,657" N
127	77° 3' 41,457" W	3° 54' 30,632" N
128	77° 3' 41,454" W	3° 54' 30,631" N
129	77° 3' 41,408" W	3° 54' 30,606" N
130	77° 3' 41,386" W	3° 54' 30,606" N
131	77° 3' 41,331" W	3° 54' 30,605" N
132	77° 3' 41,310" W	3° 54' 30,604" N
133	77° 3' 41,286" W	3° 54' 30,609" N
134	77° 3' 41,245" W	3° 54' 30,616" N
135	77° 3' 41,213" W	3° 54' 30,622" N
136	77° 3' 41,172" W	3° 54' 30,640" N
137	77° 3' 41,144" W	3° 54' 30,653" N
138	77° 3' 41,116" W	3° 54' 30,666" N
139	77° 3' 41,103" W	3° 54' 30,669" N
140	77° 3' 41,062" W	3° 54' 30,682" N
141	77° 3' 41,029" W	3° 54' 30,692" N
142	77° 3' 41,019" W	3° 54' 30,696" N
143	77° 3' 41,000" W	3° 54' 30,701" N
144	77° 3' 40,952" W	3° 54' 30,712" N
145	77° 3' 40,921" W	3° 54' 30,720" N
146	77° 3' 40,873" W	3° 54' 30,731" N
147	77° 3' 40,873" W	3° 54' 30,731" N
148	77° 3' 40,824" W	3° 54' 30,741" N
149	77° 3' 40,793" W	3° 54' 30,748" N
150	77° 3' 40,748" W	3° 54' 30,758" N
151	77° 3' 40,727" W	3° 54' 30,762" N
152	77° 3' 40,713" W	3° 54' 30,766" N
153	77° 3' 40,641" W	3° 54' 30,779" N
154	77° 3' 40,631" W	3° 54' 30,781" N
155	77° 3' 40,630" W	3° 54' 30,781" N
156	77° 3' 40,627" W	3° 54' 30,782" N
157	77° 3' 40,546" W	3° 54' 30,793" N

CP01-SANCA DE PALO		
WGS 1984		
ID	Longitud	Latitud
158	77° 3' 40,532" W	3° 54' 30,794" N
159	77° 3' 40,515" W	3° 54' 30,797" N
160	77° 3' 40,465" W	3° 54' 30,809" N
161	77° 3' 40,435" W	3° 54' 30,813" N
162	77° 3' 40,388" W	3° 54' 30,830" N
163	77° 3' 40,383" W	3° 54' 30,832" N
164	77° 3' 40,338" W	3° 54' 30,848" N
165	77° 3' 40,316" W	3° 54' 30,855" N
166	77° 3' 40,289" W	3° 54' 30,877" N
167	77° 3' 40,285" W	3° 54' 30,881" N
168	77° 3' 40,232" W	3° 54' 30,907" N
169	77° 3' 40,142" W	3° 54' 30,983" N
170	77° 3' 40,019" W	3° 54' 31,052" N
171	77° 3' 39,847" W	3° 54' 31,135" N
172	77° 3' 39,607" W	3° 54' 31,252" N
173	77° 3' 39,346" W	3° 54' 31,369" N
174	77° 3' 39,189" W	3° 54' 31,455" N
175	77° 3' 39,058" W	3° 54' 31,507" N
176	77° 3' 38,945" W	3° 54' 31,531" N
177	77° 3' 38,804" W	3° 54' 31,586" N
178	77° 3' 38,752" W	3° 54' 31,619" N
179	77° 3' 38,732" W	3° 54' 31,627" N
180	77° 3' 38,616" W	3° 54' 31,707" N
181	77° 3' 38,557" W	3° 54' 31,758" N
182	77° 3' 38,516" W	3° 54' 31,807" N
183	77° 3' 38,465" W	3° 54' 31,882" N
184	77° 3' 38,400" W	3° 54' 31,999" N
185	77° 3' 38,362" W	3° 54' 32,089" N
186	77° 3' 38,356" W	3° 54' 32,108" N
187	77° 3' 38,321" W	3° 54' 32,175" N
188	77° 3' 38,259" W	3° 54' 32,337" N
189	77° 3' 38,238" W	3° 54' 32,416" N
190	77° 3' 38,238" W	3° 54' 32,431" N
191	77° 3' 37,935" W	3° 54' 32,551" N
192	77° 3' 37,868" W	3° 54' 32,578" N

CP01-SANCA DE PALO		
WGS 1984		
ID	Longitud	Latitud
193	77° 3' 37,820" W	3° 54' 32,633" N
194	77° 3' 37,716" W	3° 54' 32,755" N
195	77° 3' 37,693" W	3° 54' 32,751" N
196	77° 3' 37,617" W	3° 54' 32,754" N
197	77° 3' 37,549" W	3° 54' 32,775" N
198	77° 3' 37,484" W	3° 54' 32,806" N
199	77° 3' 37,439" W	3° 54' 32,837" N
200	77° 3' 37,405" W	3° 54' 32,861" N
201	77° 3' 37,374" W	3° 54' 32,895" N
202	77° 3' 37,336" W	3° 54' 32,926" N
203	77° 3' 37,305" W	3° 54' 32,933" N
204	77° 3' 37,274" W	3° 54' 32,926" N
205	77° 3' 37,257" W	3° 54' 32,902" N
206	77° 3' 37,257" W	3° 54' 32,861" N
207	77° 3' 37,274" W	3° 54' 32,813" N
208	77° 3' 37,302" W	3° 54' 32,768" N
209	77° 3' 37,336" W	3° 54' 32,713" N
210	77° 3' 37,401" W	3° 54' 32,585" N
211	77° 3' 37,460" W	3° 54' 32,465" N
212	77° 3' 37,504" W	3° 54' 32,355" N
213	77° 3' 37,621" W	3° 54' 32,155" N
214	77° 3' 37,696" W	3° 54' 31,968" N
215	77° 3' 37,751" W	3° 54' 31,744" N
216	77° 3' 37,823" W	3° 54' 31,510" N
217	77° 3' 37,902" W	3° 54' 31,310" N
218	77° 3' 37,957" W	3° 54' 31,217" N
219	77° 3' 38,053" W	3° 54' 31,121" N
220	77° 3' 38,314" W	3° 54' 30,880" N
221	77° 3' 38,410" W	3° 54' 30,763" N
222	77° 3' 38,435" W	3° 54' 30,710" N
223	77° 3' 38,551" W	3° 54' 30,556" N
224	77° 3' 38,650" W	3° 54' 30,463" N
225	77° 3' 38,763" W	3° 54' 30,394" N
226	77° 3' 38,911" W	3° 54' 30,263" N
227	77° 3' 39,106" W	3° 54' 30,063" N

CP01-SANCA DE PALO		
WGS 1984		
ID	Longitud	Latitud
228	77° 3' 39,302" W	3° 54' 29,908" N
229	77° 3' 39,443" W	3° 54' 29,825" N
230	77° 3' 39,545" W	3° 54' 29,753" N
231	77° 3' 39,645" W	3° 54' 29,667" N
232	77° 3' 39,714" W	3° 54' 29,595" N
233	77° 3' 39,782" W	3° 54' 29,522" N
234	77° 3' 39,974" W	3° 54' 29,377" N
235	77° 3' 40,060" W	3° 54' 29,319" N
236	77° 3' 40,108" W	3° 54' 29,271" N
237	77° 3' 40,135" W	3° 54' 29,219" N
238	77° 3' 40,156" W	3° 54' 29,136" N
239	77° 3' 40,177" W	3° 54' 28,978" N
240	77° 3' 40,173" W	3° 54' 28,871" N
241	77° 3' 40,149" W	3° 54' 28,823" N
242	77° 3' 40,111" W	3° 54' 28,771" N
243	77° 3' 40,043" W	3° 54' 28,726" N
244	77° 3' 39,988" W	3° 54' 28,702" N
245	77° 3' 39,878" W	3° 54' 28,688" N
246	77° 3' 39,803" W	3° 54' 28,692" N
247	77° 3' 39,676" W	3° 54' 28,726" N
248	77° 3' 39,607" W	3° 54' 28,761" N
249	77° 3' 39,521" W	3° 54' 28,799" N
250	77° 3' 39,298" W	3° 54' 28,833" N
251	77° 3' 39,202" W	3° 54' 28,843" N
252	77° 3' 39,106" W	3° 54' 28,850" N
253	77° 3' 39,014" W	3° 54' 28,843" N
254	77° 3' 38,907" W	3° 54' 28,840" N
255	77° 3' 38,801" W	3° 54' 28,826" N
256	77° 3' 38,719" W	3° 54' 28,799" N
257	77° 3' 38,636" W	3° 54' 28,764" N
258	77° 3' 38,551" W	3° 54' 28,712" N
259	77° 3' 38,458" W	3° 54' 28,633" N
260	77° 3' 38,386" W	3° 54' 28,561" N
261	77° 3' 38,317" W	3° 54' 28,475" N
262	77° 3' 38,273" W	3° 54' 28,389" N

CP01-SANCA DE PALO		
WGS 1984		
ID	Longitud	Latitud
263	77° 3' 38,259" W	3° 54' 28,337" N
264	77° 3' 38,238" W	3° 54' 28,254" N
265	77° 3' 38,235" W	3° 54' 28,189" N
266	77° 3' 38,235" W	3° 54' 28,089" N
267	77° 3' 38,242" W	3° 54' 27,985" N
268	77° 3' 38,225" W	3° 54' 27,724" N
269	77° 3' 38,238" W	3° 54' 27,579" N
270	77° 3' 38,266" W	3° 54' 27,476" N
271	77° 3' 38,275" W	3° 54' 27,436" N
272	77° 3' 38,297" W	3° 54' 27,345" N
273	77° 3' 38,324" W	3° 54' 27,245" N
274	77° 3' 38,345" W	3° 54' 27,114" N
275	77° 3' 38,335" W	3° 54' 26,948" N
276	77° 3' 38,317" W	3° 54' 26,852" N
277	77° 3' 38,304" W	3° 54' 26,769" N
278	77° 3' 38,297" W	3° 54' 26,693" N
279	77° 3' 38,297" W	3° 54' 26,649" N
280	77° 3' 38,331" W	3° 54' 26,566" N
281	77° 3' 38,352" W	3° 54' 26,538" N
282	77° 3' 38,383" W	3° 54' 26,521" N
283	77° 3' 38,444" W	3° 54' 26,504" N
284	77° 3' 38,503" W	3° 54' 26,504" N
285	77° 3' 38,602" W	3° 54' 26,542" N
286	77° 3' 38,678" W	3° 54' 26,569" N
287	77° 3' 38,801" W	3° 54' 26,604" N
288	77° 3' 38,897" W	3° 54' 26,631" N
289	77° 3' 38,979" W	3° 54' 26,642" N
290	77° 3' 39,038" W	3° 54' 26,645" N
291	77° 3' 39,096" W	3° 54' 26,645" N
292	77° 3' 39,175" W	3° 54' 26,645" N
293	77° 3' 39,257" W	3° 54' 26,645" N
294	77° 3' 39,340" W	3° 54' 26,676" N
295	77° 3' 39,449" W	3° 54' 26,724" N
296	77° 3' 39,549" W	3° 54' 26,762" N
297	77° 3' 39,683" W	3° 54' 26,793" N

CP01-SANCA DE PALO		
WGS 1984		
ID	Longitud	Latitud
298	77° 3' 39,861" W	3° 54' 26,845" N
299	77° 3' 40,088" W	3° 54' 26,890" N
300	77° 3' 40,228" W	3° 54' 26,917" N
301	77° 3' 40,307" W	3° 54' 26,928" N
302	77° 3' 40,400" W	3° 54' 26,928" N
303	77° 3' 40,544" W	3° 54' 26,938" N
304	77° 3' 40,599" W	3° 54' 26,942" N
305	77° 3' 40,684" W	3° 54' 26,955" N
306	77° 3' 40,822" W	3° 54' 26,976" N
307	77° 3' 41,079" W	3° 54' 27,010" N
308	77° 3' 41,216" W	3° 54' 27,021" N
309	77° 3' 41,491" W	3° 54' 27,014" N
310	77° 3' 41,580" W	3° 54' 27,004" N
311	77° 3' 41,666" W	3° 54' 27,000" N
312	77° 3' 41,727" W	3° 54' 26,986" N
313	77° 3' 41,775" W	3° 54' 26,962" N
314	77° 3' 41,816" W	3° 54' 26,938" N
315	77° 3' 41,854" W	3° 54' 26,911" N
316	77° 3' 41,882" W	3° 54' 26,869" N
317	77° 3' 41,906" W	3° 54' 26,790" N
318	77° 3' 41,913" W	3° 54' 26,683" N
319	77° 3' 41,916" W	3° 54' 26,607" N
320	77° 3' 41,909" W	3° 54' 26,277" N
321	77° 3' 41,851" W	3° 54' 25,925" N
322	77° 3' 41,727" W	3° 54' 25,343" N
323	77° 3' 41,607" W	3° 54' 25,002" N
324	77° 3' 41,546" W	3° 54' 24,809" N
325	77° 3' 41,491" W	3° 54' 24,681" N
326	77° 3' 41,453" W	3° 54' 24,612" N
327	77° 3' 41,422" W	3° 54' 24,571" N
328	77° 3' 41,374" W	3° 54' 24,506" N
329	77° 3' 41,292" W	3° 54' 24,440" N
330	77° 3' 41,251" W	3° 54' 24,382" N
331	77° 3' 41,199" W	3° 54' 24,289" N
332	77° 3' 41,161" W	3° 54' 24,206" N



CP01-SANCA DE PALO		
WGS 1984		
ID	Longitud	Latitud
333	77° 3' 41,147" W	3° 54' 24,185" N
334	77° 3' 41,135" W	3° 54' 24,154" N
335	77° 3' 41,121" W	3° 54' 24,090" N
336	77° 3' 41,106" W	3° 54' 24,018" N
337	77° 3' 41,106" W	3° 54' 24,017" N
338	77° 3' 41,106" W	3° 54' 23,983" N
339	77° 3' 41,106" W	3° 54' 23,948" N
340	77° 3' 41,106" W	3° 54' 23,903" N
341	77° 3' 41,103" W	3° 54' 23,852" N
342	77° 3' 41,096" W	3° 54' 23,793" N
343	77° 3' 41,092" W	3° 54' 23,735" N
344	77° 3' 41,089" W	3° 54' 23,686" N
345	77° 3' 41,099" W	3° 54' 23,618" N
346	77° 3' 41,116" W	3° 54' 23,569" N
347	77° 3' 41,130" W	3° 54' 23,521" N
348	77° 3' 41,175" W	3° 54' 23,390" N
349	77° 3' 41,185" W	3° 54' 23,311" N
350	77° 3' 41,202" W	3° 54' 23,232" N
351	77° 3' 41,226" W	3° 54' 23,176" N
352	77° 3' 41,271" W	3° 54' 23,118" N
353	77° 3' 41,312" W	3° 54' 23,070" N
354	77° 3' 41,398" W	3° 54' 23,004" N
355	77° 3' 41,511" W	3° 54' 22,940" N
356	77° 3' 41,600" W	3° 54' 22,900" N
357	77° 3' 41,656" W	3° 54' 22,862" N
358	77° 3' 41,741" W	3° 54' 22,804" N
359	77° 3' 41,889" W	3° 54' 22,686" N
360	77° 3' 42,041" W	3° 54' 22,550" N
361	77° 3' 42,074" W	3° 54' 22,528" N
362	77° 3' 42,204" W	3° 54' 22,469" N
363	77° 3' 42,372" W	3° 54' 22,428" N
364	77° 3' 42,520" W	3° 54' 22,404" N
365	77° 3' 42,619" W	3° 54' 22,376" N
366	77° 3' 42,829" W	3° 54' 22,335" N
367	77° 3' 43,055" W	3° 54' 22,273" N

CP01-SANCA DE PALO		
WGS 1984		
ID	Longitud	Latitud
368	77° 3' 43,264" W	3° 54' 22,201" N
369	77° 3' 43,371" W	3° 54' 22,152" N
370	77° 3' 43,439" W	3° 54' 22,114" N
371	77° 3' 43,511" W	3° 54' 22,073" N
372	77° 3' 43,731" W	3° 54' 21,904" N
373	77° 3' 43,847" W	3° 54' 21,815" N
374	77° 3' 43,974" W	3° 54' 21,739" N
375	77° 3' 44,043" W	3° 54' 21,701" N
376	77° 3' 44,105" W	3° 54' 21,663" N
377	77° 3' 44,153" W	3° 54' 21,632" N
378	77° 3' 44,204" W	3° 54' 21,584" N
379	77° 3' 44,242" W	3° 54' 21,532" N
380	77° 3' 44,280" W	3° 54' 21,463" N
381	77° 3' 44,338" W	3° 54' 21,339" N
382	77° 3' 44,362" W	3° 54' 21,274" N
383	77° 3' 44,379" W	3° 54' 21,212" N
384	77° 3' 44,386" W	3° 54' 21,122" N
385	77° 3' 44,391" W	3° 54' 21,084" N
386	77° 3' 44,396" W	3° 54' 21,043" N
387	77° 3' 44,403" W	3° 54' 20,933" N
388	77° 3' 44,403" W	3° 54' 20,871" N
389	77° 3' 44,407" W	3° 54' 20,771" N
390	77° 3' 44,424" W	3° 54' 20,654" N
391	77° 3' 44,446" W	3° 54' 20,334" N
392	77° 3' 44,448" W	3° 54' 20,312" N
393	77° 3' 44,458" W	3° 54' 20,171" N
394	77° 3' 44,458" W	3° 54' 19,999" N
395	77° 3' 44,458" W	3° 54' 19,944" N
396	77° 3' 44,448" W	3° 54' 19,882" N
397	77° 3' 44,441" W	3° 54' 19,806" N
398	77° 3' 44,362" W	3° 54' 19,620" N
399	77° 3' 44,314" W	3° 54' 19,544" N
400	77° 3' 44,263" W	3° 54' 19,465" N
401	77° 3' 44,221" W	3° 54' 19,403" N
402	77° 3' 44,173" W	3° 54' 19,337" N

CP01-SANCA DE PALO		
WGS 1984		
ID	Longitud	Latitud
403	77° 3' 44,112" W	3° 54' 19,265" N
404	77° 3' 44,050" W	3° 54' 19,217" N
405	77° 3' 43,964" W	3° 54' 19,172" N
406	77° 3' 43,885" W	3° 54' 19,134" N
407	77° 3' 43,803" W	3° 54' 19,100" N
408	77° 3' 43,755" W	3° 54' 19,086" N
409	77° 3' 43,676" W	3° 54' 19,058" N
410	77° 3' 43,566" W	3° 54' 19,038" N
411	77° 3' 43,484" W	3° 54' 19,020" N
412	77° 3' 43,422" W	3° 54' 19,010" N
413	77° 3' 43,367" W	3° 54' 19,007" N
414	77° 3' 43,227" W	3° 54' 19,003" N
415	77° 3' 43,072" W	3° 54' 19,013" N
416	77° 3' 43,000" W	3° 54' 19,034" N
417	77° 3' 42,901" W	3° 54' 19,045" N
418	77° 3' 42,767" W	3° 54' 19,058" N
419	77° 3' 42,667" W	3° 54' 19,065" N
420	77° 3' 42,527" W	3° 54' 19,065" N
421	77° 3' 42,472" W	3° 54' 19,065" N
422	77° 3' 42,407" W	3° 54' 19,051" N
423	77° 3' 42,352" W	3° 54' 19,031" N
424	77° 3' 42,311" W	3° 54' 19,010" N
425	77° 3' 42,208" W	3° 54' 18,903" N
426	77° 3' 42,146" W	3° 54' 18,855" N
427	77° 3' 42,084" W	3° 54' 18,817" N
428	77° 3' 41,998" W	3° 54' 18,765" N
429	77° 3' 41,882" W	3° 54' 18,717" N
430	77° 3' 41,782" W	3° 54' 18,676" N
431	77° 3' 41,703" W	3° 54' 18,634" N
432	77° 3' 41,631" W	3° 54' 18,600" N
433	77° 3' 41,590" W	3° 54' 18,566" N
434	77° 3' 41,539" W	3° 54' 18,514" N
435	77° 3' 41,498" W	3° 54' 18,448" N
436	77° 3' 41,460" W	3° 54' 18,352" N
437	77° 3' 41,443" W	3° 54' 18,249" N

CP01-SANCA DE PALO		
WGS 1984		
ID	Longitud	Latitud
438	77° 3' 41,408" W	3° 54' 18,142" N
439	77° 3' 41,395" W	3° 54' 18,069" N
440	77° 3' 41,391" W	3° 54' 18,000" N
441	77° 3' 41,402" W	3° 54' 17,945" N
442	77° 3' 41,429" W	3° 54' 17,897" N
443	77° 3' 41,456" W	3° 54' 17,866" N
444	77° 3' 41,491" W	3° 54' 17,832" N
445	77° 3' 41,525" W	3° 54' 17,801" N
446	77° 3' 41,559" W	3° 54' 17,770" N
447	77° 3' 41,594" W	3° 54' 17,752" N
448	77° 3' 41,614" W	3° 54' 17,752" N
449	77° 3' 41,638" W	3° 54' 17,766" N
450	77° 3' 41,659" W	3° 54' 17,797" N
451	77° 3' 41,679" W	3° 54' 17,839" N
452	77° 3' 41,707" W	3° 54' 17,859" N
453	77° 3' 41,748" W	3° 54' 17,883" N
454	77° 3' 41,813" W	3° 54' 17,901" N
455	77° 3' 41,868" W	3° 54' 17,901" N
456	77° 3' 41,940" W	3° 54' 17,873" N
457	77° 3' 41,978" W	3° 54' 17,842" N
458	77° 3' 42,009" W	3° 54' 17,814" N
459	77° 3' 42,040" W	3° 54' 17,752" N
460	77° 3' 42,067" W	3° 54' 17,670" N
461	77° 3' 42,088" W	3° 54' 17,546" N
462	77° 3' 42,105" W	3° 54' 17,466" N
463	77° 3' 42,156" W	3° 54' 17,370" N
464	77° 3' 42,218" W	3° 54' 17,305" N
465	77° 3' 42,318" W	3° 54' 17,225" N
466	77° 3' 42,403" W	3° 54' 17,174" N
467	77° 3' 42,485" W	3° 54' 17,095" N
468	77° 3' 42,513" W	3° 54' 17,054" N
469	77° 3' 42,554" W	3° 54' 16,963" N
470	77° 3' 42,594" W	3° 54' 16,895" N
471	77° 3' 42,646" W	3° 54' 16,831" N
472	77° 3' 42,661" W	3° 54' 16,819" N

CP01-SANCA DE PALO		
WGS 1984		
ID	Longitud	Latitud
473	77° 3' 42,763" W	3° 54' 16,760" N
474	77° 3' 42,863" W	3° 54' 16,712" N
475	77° 3' 42,945" W	3° 54' 16,691" N
476	77° 3' 43,017" W	3° 54' 16,671" N
477	77° 3' 43,065" W	3° 54' 16,664" N
478	77° 3' 43,120" W	3° 54' 16,657" N
479	77° 3' 43,168" W	3° 54' 16,646" N
480	77° 3' 43,223" W	3° 54' 16,626" N
481	77° 3' 43,282" W	3° 54' 16,595" N
482	77° 3' 43,326" W	3° 54' 16,557" N
483	77° 3' 43,344" W	3° 54' 16,538" N
484	77° 3' 43,380" W	3° 54' 16,506" N
485	77° 3' 43,498" W	3° 54' 16,356" N
486	77° 3' 43,573" W	3° 54' 16,255" N
487	77° 3' 43,627" W	3° 54' 16,178" N
488	77° 3' 43,681" W	3° 54' 16,007" N
489	77° 3' 43,737" W	3° 54' 15,839" N
490	77° 3' 43,756" W	3° 54' 15,751" N
491	77° 3' 43,743" W	3° 54' 15,617" N
492	77° 3' 43,745" W	3° 54' 15,545" N
493	77° 3' 43,750" W	3° 54' 15,503" N
494	77° 3' 43,763" W	3° 54' 15,459" N
495	77° 3' 43,802" W	3° 54' 15,402" N
496	77° 3' 43,835" W	3° 54' 15,382" N
497	77° 3' 43,864" W	3° 54' 15,371" N
498	77° 3' 43,912" W	3° 54' 15,351" N
499	77° 3' 43,948" W	3° 54' 15,333" N
500	77° 3' 43,990" W	3° 54' 15,302" N
501	77° 3' 44,013" W	3° 54' 15,273" N
502	77° 3' 44,044" W	3° 54' 15,234" N
503	77° 3' 44,087" W	3° 54' 15,134" N
504	77° 3' 44,095" W	3° 54' 15,077" N
505	77° 3' 44,105" W	3° 54' 15,017" N
506	77° 3' 44,123" W	3° 54' 14,963" N
507	77° 3' 44,144" W	3° 54' 14,935" N

CP01-SANCA DE PALO		
WGS 1984		
ID	Longitud	Latitud
508	77° 3' 44,159" W	3° 54' 14,914" N
509	77° 3' 44,213" W	3° 54' 14,886" N
510	77° 3' 44,252" W	3° 54' 14,865" N
511	77° 3' 44,391" W	3° 54' 14,754" N
512	77° 3' 44,515" W	3° 54' 14,632" N
513	77° 3' 44,818" W	3° 54' 14,317" N
514	77° 3' 44,903" W	3° 54' 14,268" N
515	77° 3' 44,962" W	3° 54' 14,234" N
516	77° 3' 45,027" W	3° 54' 14,198" N
517	77° 3' 45,078" W	3° 54' 14,159" N
518	77° 3' 45,129" W	3° 54' 14,113" N
519	77° 3' 45,168" W	3° 54' 14,077" N
520	77° 3' 45,212" W	3° 54' 14,025" N
521	77° 3' 45,258" W	3° 54' 13,992" N
522	77° 3' 45,322" W	3° 54' 13,958" N
523	77° 3' 45,369" W	3° 54' 13,932" N
524	77° 3' 45,420" W	3° 54' 13,901" N
525	77° 3' 45,454" W	3° 54' 13,873" N
526	77° 3' 45,474" W	3° 54' 13,855" N
527	77° 3' 45,567" W	3° 54' 13,777" N
528	77° 3' 45,667" W	3° 54' 13,705" N
529	77° 3' 45,724" W	3° 54' 13,668" N
530	77° 3' 45,795" W	3° 54' 13,618" N
531	77° 3' 45,831" W	3° 54' 13,584" N
532	77° 3' 45,924" W	3° 54' 13,480" N
533	77° 3' 46,161" W	3° 54' 13,224" N
534	77° 3' 46,387" W	3° 54' 12,980" N
535	77° 3' 46,894" W	3° 54' 12,449" N
536	77° 3' 47,396" W	3° 54' 11,932" N
537	77° 3' 47,599" W	3° 54' 11,699" N
538	77° 3' 47,854" W	3° 54' 11,392" N
539	77° 3' 48,285" W	3° 54' 10,873" N
540	77° 3' 48,382" W	3° 54' 10,767" N
541	77° 3' 48,644" W	3° 54' 10,475" N
542	77° 3' 48,842" W	3° 54' 10,234" N

CP01-SANCA DE PALO		
WGS 1984		
ID	Longitud	Latitud
543	77° 3' 49,015" W	3° 54' 10,056" N
544	77° 3' 49,138" W	3° 54' 9,919" N
545	77° 3' 49,208" W	3° 54' 9,790" N
546	77° 3' 49,280" W	3° 54' 9,614" N
547	77° 3' 49,334" W	3° 54' 9,376" N
548	77° 3' 49,376" W	3° 54' 9,219" N
549	77° 3' 49,424" W	3° 54' 9,121" N
550	77° 3' 49,465" W	3° 54' 9,066" N
551	77° 3' 49,557" W	3° 54' 8,991" N
552	77° 3' 49,619" W	3° 54' 8,947" N
553	77° 3' 49,653" W	3° 54' 8,919" N
554	77° 3' 49,678" W	3° 54' 8,885" N
555	77° 3' 49,696" W	3° 54' 8,836" N
556	77° 3' 49,727" W	3° 54' 8,730" N
557	77° 3' 49,812" W	3° 54' 8,449" N
558	77° 3' 49,856" W	3° 54' 8,356" N
559	77° 3' 49,879" W	3° 54' 8,268" N
560	77° 3' 49,907" W	3° 54' 8,157" N
561	77° 3' 49,946" W	3° 54' 7,999" N
562	77° 3' 50,033" W	3° 54' 7,774" N
563	77° 3' 50,095" W	3° 54' 7,635" N
564	77° 3' 50,118" W	3° 54' 7,529" N
565	77° 3' 50,118" W	3° 54' 7,363" N
566	77° 3' 50,139" W	3° 54' 7,265" N
567	77° 3' 50,175" W	3° 54' 7,190" N
568	77° 3' 50,219" W	3° 54' 7,133" N
569	77° 3' 50,270" W	3° 54' 7,092" N
570	77° 3' 50,345" W	3° 54' 7,038" N
571	77° 3' 50,381" W	3° 54' 6,976" N
572	77° 3' 50,409" W	3° 54' 6,898" N
573	77° 3' 50,450" W	3° 54' 6,764" N
574	77° 3' 50,494" W	3° 54' 6,653" N
575	77° 3' 50,569" W	3° 54' 6,513" N
576	77° 3' 50,641" W	3° 54' 6,438" N
577	77° 3' 50,762" W	3° 54' 6,343" N

CP01-SANCA DE PALO		
WGS 1984		
ID	Longitud	Latitud
578	77° 3' 50,857" W	3° 54' 6,252" N
579	77° 3' 50,919" W	3° 54' 6,167" N
580	77° 3' 50,988" W	3° 54' 6,045" N
581	77° 3' 51,032" W	3° 54' 5,934" N
582	77° 3' 51,052" W	3° 54' 5,823" N
583	77° 3' 51,060" W	3° 54' 5,720" N
584	77° 3' 51,060" W	3° 54' 5,690" N
585	77° 3' 51,060" W	3° 54' 5,560" N
586	77° 3' 51,055" W	3° 54' 5,423" N
587	77° 3' 51,057" W	3° 54' 5,221" N
588	77° 3' 51,057" W	3° 54' 5,133" N
589	77° 3' 51,045" W	3° 54' 4,989" N
590	77° 3' 51,024" W	3° 54' 4,880" N
591	77° 3' 50,980" W	3° 54' 4,759" N
592	77° 3' 50,929" W	3° 54' 4,660" N
593	77° 3' 50,875" W	3° 54' 4,588" N
594	77° 3' 50,792" W	3° 54' 4,510" N
595	77° 3' 50,638" W	3° 54' 4,425" N
596	77° 3' 50,504" W	3° 54' 4,376" N
597	77° 3' 50,347" W	3° 54' 4,330" N
598	77° 3' 50,237" W	3° 54' 4,314" N
599	77° 3' 50,108" W	3° 54' 4,317" N
600	77° 3' 49,997" W	3° 54' 4,330" N
601	77° 3' 49,828" W	3° 54' 4,342" N
602	77° 3' 49,645" W	3° 54' 4,332" N
603	77° 3' 49,439" W	3° 54' 4,324" N
604	77° 3' 49,100" W	3° 54' 4,280" N
605	77° 3' 48,809" W	3° 54' 4,260" N
606	77° 3' 48,600" W	3° 54' 4,262" N
607	77° 3' 48,477" W	3° 54' 4,283" N
608	77° 3' 48,335" W	3° 54' 4,306" N
609	77° 3' 48,194" W	3° 54' 4,304" N
610	77° 3' 48,119" W	3° 54' 4,299" N
611	77° 3' 48,032" W	3° 54' 4,286" N
612	77° 3' 47,965" W	3° 54' 4,270" N



CP01-SANCA DE PALO		
WGS 1984		
ID	Longitud	Latitud
613	77° 3' 47,908" W	3° 54' 4,262" N
614	77° 3' 47,854" W	3° 54' 4,262" N
615	77° 3' 47,795" W	3° 54' 4,268" N
616	77° 3' 47,746" W	3° 54' 4,275" N
617	77° 3' 47,687" W	3° 54' 4,299" N
618	77° 3' 47,633" W	3° 54' 4,322" N
619	77° 3' 47,576" W	3° 54' 4,358" N
620	77° 3' 47,530" W	3° 54' 4,386" N
621	77° 3' 47,466" W	3° 54' 4,433" N
622	77° 3' 47,422" W	3° 54' 4,469" N
623	77° 3' 47,378" W	3° 54' 4,521" N
624	77° 3' 47,332" W	3° 54' 4,570" N
625	77° 3' 47,286" W	3° 54' 4,642" N
626	77° 3' 47,242" W	3° 54' 4,738" N
627	77° 3' 47,198" W	3° 54' 4,880" N
628	77° 3' 47,190" W	3° 54' 4,970" N
629	77° 3' 47,193" W	3° 54' 5,045" N
630	77° 3' 47,198" W	3° 54' 5,112" N
631	77° 3' 47,211" W	3° 54' 5,180" N
632	77° 3' 47,226" W	3° 54' 5,229" N
633	77° 3' 47,237" W	3° 54' 5,280" N
634	77° 3' 47,237" W	3° 54' 5,335" N
635	77° 3' 47,232" W	3° 54' 5,386" N
636	77° 3' 47,219" W	3° 54' 5,433" N
637	77° 3' 47,206" W	3° 54' 5,487" N
638	77° 3' 47,208" W	3° 54' 5,562" N
639	77° 3' 47,216" W	3° 54' 5,616" N
640	77° 3' 47,214" W	3° 54' 5,676" N
641	77° 3' 47,190" W	3° 54' 5,730" N
642	77° 3' 47,103" W	3° 54' 5,859" N
643	77° 3' 47,041" W	3° 54' 5,926" N
644	77° 3' 46,997" W	3° 54' 5,991" N
645	77° 3' 46,964" W	3° 54' 6,069" N
646	77° 3' 46,946" W	3° 54' 6,177" N
647	77° 3' 46,946" W	3° 54' 6,293" N

CP01-SANCA DE PALO		
WGS 1984		
ID	Longitud	Latitud
648	77° 3' 46,936" W	3° 54' 6,345" N
649	77° 3' 46,905" W	3° 54' 6,423" N
650	77° 3' 46,848" W	3° 54' 6,539" N
651	77° 3' 46,650" W	3° 54' 6,846" N
652	77° 3' 46,382" W	3° 54' 7,227" N
653	77° 3' 46,377" W	3° 54' 7,231" N
654	77° 3' 46,182" W	3° 54' 7,472" N
655	77° 3' 45,994" W	3° 54' 7,769" N
656	77° 3' 45,912" W	3° 54' 7,906" N
657	77° 3' 45,876" W	3° 54' 8,007" N
658	77° 3' 45,842" W	3° 54' 8,136" N
659	77° 3' 45,775" W	3° 54' 8,500" N
660	77° 3' 45,626" W	3° 54' 8,962" N
661	77° 3' 45,625" W	3° 54' 8,964" N
662	77° 3' 45,609" W	3° 54' 9,000" N
663	77° 3' 45,602" W	3° 54' 9,012" N
664	77° 3' 45,589" W	3° 54' 9,033" N
665	77° 3' 45,568" W	3° 54' 9,076" N
666	77° 3' 45,541" W	3° 54' 9,118" N
667	77° 3' 45,490" W	3° 54' 9,182" N
668	77° 3' 45,425" W	3° 54' 9,237" N
669	77° 3' 45,389" W	3° 54' 9,257" N
670	77° 3' 45,333" W	3° 54' 9,288" N
671	77° 3' 45,279" W	3° 54' 9,319" N
672	77° 3' 45,225" W	3° 54' 9,363" N
673	77° 3' 45,148" W	3° 54' 9,459" N
674	77° 3' 45,112" W	3° 54' 9,511" N
675	77° 3' 45,068" W	3° 54' 9,552" N
676	77° 3' 45,029" W	3° 54' 9,598" N
677	77° 3' 45,003" W	3° 54' 9,632" N
678	77° 3' 44,973" W	3° 54' 9,655" N
679	77° 3' 44,934" W	3° 54' 9,679" N
680	77° 3' 44,893" W	3° 54' 9,699" N
681	77° 3' 44,854" W	3° 54' 9,712" N
682	77° 3' 44,805" W	3° 54' 9,733" N

CP01-SANCA DE PALO		
WGS 1984		
ID	Longitud	Latitud
683	77° 3' 44,774" W	3° 54' 9,751" N
684	77° 3' 44,733" W	3° 54' 9,774" N
685	77° 3' 44,687" W	3° 54' 9,797" N
686	77° 3' 44,610" W	3° 54' 9,826" N
687	77° 3' 44,378" W	3° 54' 9,885" N
688	77° 3' 44,255" W	3° 54' 9,937" N
689	77° 3' 44,111" W	3° 54' 10,015" N
690	77° 3' 43,915" W	3° 54' 10,177" N
691	77° 3' 43,563" W	3° 54' 10,381" N
692	77° 3' 43,406" W	3° 54' 10,451" N
693	77° 3' 43,244" W	3° 54' 10,522" N
694	77° 3' 43,105" W	3° 54' 10,583" N
695	77° 3' 43,043" W	3° 54' 10,606" N
696	77° 3' 42,971" W	3° 54' 10,624" N
697	77° 3' 42,901" W	3° 54' 10,630" N
698	77° 3' 42,842" W	3° 54' 10,627" N
699	77° 3' 42,780" W	3° 54' 10,614" N
700	77° 3' 42,701" W	3° 54' 10,599" N
701	77° 3' 42,649" W	3° 54' 10,596" N
702	77° 3' 42,593" W	3° 54' 10,599" N
703	77° 3' 42,531" W	3° 54' 10,601" N
704	77° 3' 42,482" W	3° 54' 10,611" N
705	77° 3' 42,428" W	3° 54' 10,640" N
706	77° 3' 42,312" W	3° 54' 10,715" N
707	77° 3' 42,245" W	3° 54' 10,759" N
708	77° 3' 42,196" W	3° 54' 10,797" N
709	77° 3' 42,145" W	3° 54' 10,844" N
710	77° 3' 42,109" W	3° 54' 10,885" N
711	77° 3' 42,019" W	3° 54' 10,963" N
712	77° 3' 41,984" W	3° 54' 11,000" N
713	77° 3' 41,970" W	3° 54' 11,015" N
714	77° 3' 41,929" W	3° 54' 11,066" N
715	77° 3' 41,883" W	3° 54' 11,141" N
716	77° 3' 41,854" W	3° 54' 11,211" N
717	77° 3' 41,816" W	3° 54' 11,322" N

CP01-SANCA DE PALO		
WGS 1984		
ID	Longitud	Latitud
718	77° 3' 41,809" W	3° 54' 11,377" N
719	77° 3' 41,804" W	3° 54' 11,434" N
720	77° 3' 41,805" W	3° 54' 11,441" N
721	77° 3' 41,806" W	3° 54' 11,450" N
722	77° 3' 41,810" W	3° 54' 11,526" N
723	77° 3' 41,812" W	3° 54' 11,539" N
724	77° 3' 41,817" W	3° 54' 11,559" N
725	77° 3' 41,826" W	3° 54' 11,607" N
726	77° 3' 41,835" W	3° 54' 11,637" N
727	77° 3' 41,855" W	3° 54' 11,676" N
728	77° 3' 41,885" W	3° 54' 11,725" N
729	77° 3' 41,890" W	3° 54' 11,734" N
730	77° 3' 41,892" W	3° 54' 11,737" N
731	77° 3' 41,894" W	3° 54' 11,738" N
732	77° 3' 41,936" W	3° 54' 11,776" N
733	77° 3' 42,027" W	3° 54' 11,888" N
734	77° 3' 42,243" W	3° 54' 12,128" N
735	77° 3' 42,297" W	3° 54' 12,219" N
736	77° 3' 42,340" W	3° 54' 12,291" N
737	77° 3' 42,364" W	3° 54' 12,356" N
738	77° 3' 42,371" W	3° 54' 12,410" N
739	77° 3' 42,371" W	3° 54' 12,469" N
740	77° 3' 42,358" W	3° 54' 12,531" N
741	77° 3' 42,333" W	3° 54' 12,614" N
742	77° 3' 42,315" W	3° 54' 12,702" N
743	77° 3' 42,310" W	3° 54' 12,787" N
744	77° 3' 42,304" W	3° 54' 12,842" N
745	77° 3' 42,284" W	3° 54' 12,891" N
746	77° 3' 42,221" W	3° 54' 13,044" N
747	77° 3' 42,172" W	3° 54' 13,156" N
748	77° 3' 42,084" W	3° 54' 13,255" N
749	77° 3' 41,964" W	3° 54' 13,320" N
750	77° 3' 41,867" W	3° 54' 13,391" N
751	77° 3' 41,782" W	3° 54' 13,475" N
752	77° 3' 41,745" W	3° 54' 13,537" N

CP01-SANCA DE PALO		
WGS 1984		
ID	Longitud	Latitud
753	77° 3' 41,694" W	3° 54' 13,630" N
754	77° 3' 41,636" W	3° 54' 13,761" N
755	77° 3' 41,602" W	3° 54' 13,822" N
756	77° 3' 41,587" W	3° 54' 13,850" N
757	77° 3' 41,548" W	3° 54' 13,893" N
758	77° 3' 41,494" W	3° 54' 13,923" N
759	77° 3' 41,439" W	3° 54' 13,942" N
760	77° 3' 41,366" W	3° 54' 13,957" N
761	77° 3' 41,166" W	3° 54' 13,992" N
762	77° 3' 41,014" W	3° 54' 14,020" N
763	77° 3' 40,998" W	3° 54' 14,024" N
764	77° 3' 40,660" W	3° 54' 14,117" N
765	77° 3' 40,341" W	3° 54' 14,229" N
766	77° 3' 40,105" W	3° 54' 14,287" N
767	77° 3' 39,833" W	3° 54' 14,339" N
768	77° 3' 39,768" W	3° 54' 14,341" N
769	77° 3' 39,689" W	3° 54' 14,341" N
770	77° 3' 39,535" W	3° 54' 14,345" N
771	77° 3' 39,348" W	3° 54' 14,345" N
772	77° 3' 39,252" W	3° 54' 14,356" N
773	77° 3' 39,005" W	3° 54' 14,414" N
774	77° 3' 38,902" W	3° 54' 14,455" N
775	77° 3' 38,795" W	3° 54' 14,494" N
776	77° 3' 38,716" W	3° 54' 14,537" N
777	77° 3' 38,664" W	3° 54' 14,571" N
778	77° 3' 38,604" W	3° 54' 14,636" N
779	77° 3' 38,566" W	3° 54' 14,698" N
780	77° 3' 38,538" W	3° 54' 14,756" N
781	77° 3' 38,514" W	3° 54' 14,832" N
782	77° 3' 38,484" W	3° 54' 14,983" N
783	77° 3' 38,484" W	3° 54' 14,985" N
784	77° 3' 38,448" W	3° 54' 15,105" N
785	77° 3' 38,414" W	3° 54' 15,218" N
786	77° 3' 38,378" W	3° 54' 15,266" N
787	77° 3' 38,336" W	3° 54' 15,297" N

CP01-SANCA DE PALO		
WGS 1984		
ID	Longitud	Latitud
788	77° 3' 38,195" W	3° 54' 15,394" N
789	77° 3' 38,136" W	3° 54' 15,431" N
790	77° 3' 38,113" W	3° 54' 15,445" N
791	77° 3' 38,057" W	3° 54' 15,497" N
792	77° 3' 38,019" W	3° 54' 15,557" N
793	77° 3' 37,985" W	3° 54' 15,648" N
794	77° 3' 37,963" W	3° 54' 15,760" N
795	77° 3' 37,952" W	3° 54' 15,859" N
796	77° 3' 37,965" W	3° 54' 15,969" N
797	77° 3' 37,982" W	3° 54' 16,053" N
798	77° 3' 37,989" W	3° 54' 16,109" N
799	77° 3' 37,989" W	3° 54' 16,199" N
800	77° 3' 37,987" W	3° 54' 16,287" N
801	77° 3' 37,987" W	3° 54' 16,314" N
802	77° 3' 37,987" W	3° 54' 16,367" N
803	77° 3' 37,978" W	3° 54' 16,423" N
804	77° 3' 37,940" W	3° 54' 16,501" N
805	77° 3' 37,884" W	3° 54' 16,641" N
806	77° 3' 37,884" W	3° 54' 16,703" N
807	77° 3' 37,884" W	3° 54' 16,755" N
808	77° 3' 37,901" W	3° 54' 16,895" N
809	77° 3' 37,948" W	3° 54' 17,153" N
810	77° 3' 37,955" W	3° 54' 17,289" N
811	77° 3' 37,948" W	3° 54' 17,409" N
812	77° 3' 37,937" W	3° 54' 17,478" N
813	77° 3' 37,912" W	3° 54' 17,554" N
814	77° 3' 37,877" W	3° 54' 17,605" N
815	77° 3' 37,787" W	3° 54' 17,700" N
816	77° 3' 37,738" W	3° 54' 17,728" N
817	77° 3' 37,684" W	3° 54' 17,754" N
818	77° 3' 37,684" W	3° 54' 17,754" N
819	77° 3' 37,633" W	3° 54' 17,784" N
820	77° 3' 37,590" W	3° 54' 17,814" N
821	77° 3' 37,554" W	3° 54' 17,859" N
822	77° 3' 37,511" W	3° 54' 17,909" N

CP01-SANCA DE PALO		
WGS 1984		
ID	Longitud	Latitud
823	77° 3' 37,459" W	3° 54' 17,969" N
824	77° 3' 37,410" W	3° 54' 18,070" N
825	77° 3' 37,384" W	3° 54' 18,163" N
826	77° 3' 37,388" W	3° 54' 18,228" N
827	77° 3' 37,410" W	3° 54' 18,301" N
828	77° 3' 37,416" W	3° 54' 18,363" N
829	77° 3' 37,399" W	3° 54' 18,426" N
830	77° 3' 37,380" W	3° 54' 18,490" N
831	77° 3' 37,380" W	3° 54' 18,572" N
832	77° 3' 37,382" W	3° 54' 18,648" N
833	77° 3' 37,388" W	3° 54' 18,708" N
834	77° 3' 37,403" W	3° 54' 18,764" N
835	77° 3' 37,444" W	3° 54' 18,869" N
836	77° 3' 37,457" W	3° 54' 18,936" N
837	77° 3' 37,457" W	3° 54' 19,005" N
838	77° 3' 37,450" W	3° 54' 19,041" N
839	77° 3' 37,440" W	3° 54' 19,089" N
840	77° 3' 37,406" W	3° 54' 19,149" N
841	77° 3' 37,363" W	3° 54' 19,190" N
842	77° 3' 37,337" W	3° 54' 19,214" N
843	77° 3' 37,309" W	3° 54' 19,244" N
844	77° 3' 37,290" W	3° 54' 19,272" N
845	77° 3' 37,273" W	3° 54' 19,304" N
846	77° 3' 37,264" W	3° 54' 19,354" N
847	77° 3' 37,267" W	3° 54' 19,393" N
848	77° 3' 37,268" W	3° 54' 19,418" N
849	77° 3' 37,286" W	3° 54' 19,489" N
850	77° 3' 37,326" W	3° 54' 19,558" N
851	77° 3' 37,345" W	3° 54' 19,586" N
852	77° 3' 37,423" W	3° 54' 19,703" N
853	77° 3' 37,492" W	3° 54' 19,818" N
854	77° 3' 37,498" W	3° 54' 19,828" N
855	77° 3' 37,599" W	3° 54' 19,957" N
856	77° 3' 37,877" W	3° 54' 20,217" N
857	77° 3' 38,008" W	3° 54' 20,349" N

CP01-SANCA DE PALO		
WGS 1984		
ID	Longitud	Latitud
858	77° 3' 38,075" W	3° 54' 20,435" N
859	77° 3' 38,135" W	3° 54' 20,534" N
860	77° 3' 38,180" W	3° 54' 20,624" N
861	77° 3' 38,207" W	3° 54' 20,704" N
862	77° 3' 38,229" W	3° 54' 20,807" N
863	77° 3' 38,248" W	3° 54' 20,941" N
864	77° 3' 38,244" W	3° 54' 21,085" N
865	77° 3' 38,233" W	3° 54' 21,165" N
866	77° 3' 38,207" W	3° 54' 21,238" N
867	77° 3' 38,177" W	3° 54' 21,303" N
868	77° 3' 38,147" W	3° 54' 21,354" N
869	77° 3' 38,111" W	3° 54' 21,408" N
870	77° 3' 38,081" W	3° 54' 21,438" N
871	77° 3' 38,051" W	3° 54' 21,464" N
872	77° 3' 37,963" W	3° 54' 21,522" N
873	77° 3' 37,839" W	3° 54' 21,570" N
874	77° 3' 37,813" W	3° 54' 21,576" N
875	77° 3' 37,740" W	3° 54' 21,591" N
876	77° 3' 37,663" W	3° 54' 21,600" N
877	77° 3' 37,577" W	3° 54' 21,598" N
878	77° 3' 37,493" W	3° 54' 21,587" N
879	77° 3' 37,408" W	3° 54' 21,570" N
880	77° 3' 37,339" W	3° 54' 21,555" N
881	77° 3' 37,221" W	3° 54' 21,535" N
882	77° 3' 37,215" W	3° 54' 21,534" N
883	77° 3' 37,120" W	3° 54' 21,516" N
884	77° 3' 37,035" W	3° 54' 21,499" N
885	77° 3' 36,972" W	3° 54' 21,483" N
886	77° 3' 36,938" W	3° 54' 21,475" N
887	77° 3' 36,924" W	3° 54' 21,472" N
888	77° 3' 36,850" W	3° 54' 21,456" N
889	77° 3' 36,769" W	3° 54' 21,438" N
890	77° 3' 36,683" W	3° 54' 21,425" N
891	77° 3' 36,614" W	3° 54' 21,412" N
892	77° 3' 36,535" W	3° 54' 21,382" N



CP01-SANCA DE PALO		
WGS 1984		
ID	Longitud	Latitud
893	77° 3' 36,454" W	3° 54' 21,346" N
894	77° 3' 36,359" W	3° 54' 21,285" N
895	77° 3' 36,278" W	3° 54' 21,223" N
896	77° 3' 36,207" W	3° 54' 21,167" N
897	77° 3' 36,134" W	3° 54' 21,113" N
898	77° 3' 36,068" W	3° 54' 21,072" N
899	77° 3' 35,975" W	3° 54' 21,036" N
900	77° 3' 35,907" W	3° 54' 21,014" N
901	77° 3' 35,836" W	3° 54' 20,999" N
902	77° 3' 35,782" W	3° 54' 20,982" N
903	77° 3' 35,720" W	3° 54' 20,956" N
904	77° 3' 35,641" W	3° 54' 20,928" N
905	77° 3' 35,568" W	3° 54' 20,909" N
906	77° 3' 35,522" W	3° 54' 20,894" N
907	77° 3' 35,478" W	3° 54' 20,876" N
908	77° 3' 35,394" W	3° 54' 20,825" N
909	77° 3' 35,311" W	3° 54' 20,786" N
910	77° 3' 35,253" W	3° 54' 20,769" N
911	77° 3' 35,208" W	3° 54' 20,769" N
912	77° 3' 35,165" W	3° 54' 20,773" N
913	77° 3' 35,105" W	3° 54' 20,788" N
914	77° 3' 35,058" W	3° 54' 20,810" N
915	77° 3' 35,017" W	3° 54' 20,831" N
916	77° 3' 34,970" W	3° 54' 20,859" N
917	77° 3' 34,921" W	3° 54' 20,889" N
918	77° 3' 34,878" W	3° 54' 20,924" N
919	77° 3' 34,843" W	3° 54' 20,947" N
920	77° 3' 34,813" W	3° 54' 20,973" N
921	77° 3' 34,788" W	3° 54' 21,005" N
922	77° 3' 34,784" W	3° 54' 21,012" N
923	77° 3' 34,762" W	3° 54' 21,038" N
924	77° 3' 34,749" W	3° 54' 21,057" N
925	77° 3' 34,725" W	3° 54' 21,089" N
926	77° 3' 34,700" W	3° 54' 21,152" N
927	77° 3' 34,674" W	3° 54' 21,238" N

CP01-SANCA DE PALO		
WGS 1984		
ID	Longitud	Latitud
928	77° 3' 34,657" W	3° 54' 21,303" N
929	77° 3' 34,618" W	3° 54' 21,400" N
930	77° 3' 34,603" W	3° 54' 21,477" N
931	77° 3' 34,593" W	3° 54' 21,561" N
932	77° 3' 34,578" W	3° 54' 21,621" N
933	77° 3' 34,565" W	3° 54' 21,695" N
934	77° 3' 34,556" W	3° 54' 21,770" N
935	77° 3' 34,541" W	3° 54' 21,873" N
936	77° 3' 34,524" W	3° 54' 21,940" N
937	77° 3' 34,502" W	3° 54' 21,998" N
938	77° 3' 34,479" W	3° 54' 22,058" N
939	77° 3' 34,453" W	3° 54' 22,117" N
940	77° 3' 34,415" W	3° 54' 22,164" N
941	77° 3' 34,389" W	3° 54' 22,190" N
942	77° 3' 34,363" W	3° 54' 22,209" N
943	77° 3' 34,327" W	3° 54' 22,229" N
944	77° 3' 34,277" W	3° 54' 22,233" N
945	77° 3' 34,209" W	3° 54' 22,224" N
946	77° 3' 34,140" W	3° 54' 22,205" N
947	77° 3' 34,046" W	3° 54' 22,168" N
948	77° 3' 33,945" W	3° 54' 22,127" N
949	77° 3' 33,861" W	3° 54' 22,076" N
950	77° 3' 33,756" W	3° 54' 21,992" N
951	77° 3' 33,664" W	3° 54' 21,929" N
952	77° 3' 33,557" W	3° 54' 21,812" N
953	77° 3' 33,497" W	3° 54' 21,746" N
954	77° 3' 33,199" W	3° 54' 21,475" N
955	77° 3' 33,087" W	3° 54' 21,374" N
956	77° 3' 33,030" W	3° 54' 21,305" N
957	77° 3' 32,972" W	3° 54' 21,238" N
958	77° 3' 32,933" W	3° 54' 21,191" N
959	77° 3' 32,909" W	3° 54' 21,156" N
960	77° 3' 32,901" W	3° 54' 21,104" N
961	77° 3' 32,890" W	3° 54' 21,059" N
962	77° 3' 32,886" W	3° 54' 21,031" N

CP01-SANCA DE PALO		
WGS 1984		
ID	Longitud	Latitud
963	77° 3' 32,849" W	3° 54' 20,977" N
964	77° 3' 32,811" W	3° 54' 20,952" N
965	77° 3' 32,721" W	3° 54' 20,902" N
966	77° 3' 32,511" W	3° 54' 20,749" N
967	77° 3' 32,232" W	3° 54' 20,562" N
968	77° 3' 32,093" W	3° 54' 20,456" N
969	77° 3' 31,923" W	3° 54' 20,374" N
970	77° 3' 31,882" W	3° 54' 20,346" N
971	77° 3' 31,854" W	3° 54' 20,307" N
972	77° 3' 31,807" W	3° 54' 20,243" N
973	77° 3' 31,747" W	3° 54' 20,133" N
974	77° 3' 31,709" W	3° 54' 20,041" N
975	77° 3' 31,679" W	3° 54' 19,985" N
976	77° 3' 31,642" W	3° 54' 19,920" N
977	77° 3' 31,606" W	3° 54' 19,853" N
978	77° 3' 31,565" W	3° 54' 19,804" N
979	77° 3' 31,484" W	3° 54' 19,759" N
980	77° 3' 31,417" W	3° 54' 19,735" N
981	77° 3' 31,312" W	3° 54' 19,733" N
982	77° 3' 31,196" W	3° 54' 19,741" N
983	77° 3' 31,108" W	3° 54' 19,761" N
984	77° 3' 31,036" W	3° 54' 19,787" N
985	77° 3' 30,950" W	3° 54' 19,806" N
986	77° 3' 30,855" W	3° 54' 19,834" N
987	77° 3' 30,768" W	3° 54' 19,866" N
988	77° 3' 30,714" W	3° 54' 19,905" N
989	77° 3' 30,684" W	3° 54' 19,942" N
990	77° 3' 30,643" W	3° 54' 19,998" N
991	77° 3' 30,630" W	3° 54' 20,062" N
992	77° 3' 30,632" W	3° 54' 20,129" N
993	77° 3' 30,635" W	3° 54' 20,211" N
994	77° 3' 30,645" W	3° 54' 20,336" N
995	77° 3' 30,673" W	3° 54' 20,396" N
996	77° 3' 30,680" W	3° 54' 20,441" N
997	77° 3' 30,673" W	3° 54' 20,482" N

CP01-SANCA DE PALO		
WGS 1984		
ID	Longitud	Latitud
998	77° 3' 30,650" W	3° 54' 20,536" N
999	77° 3' 30,617" W	3° 54' 20,611" N
1000	77° 3' 30,564" W	3° 54' 20,779" N
1001	77° 3' 30,553" W	3° 54' 20,808" N
1002	77° 3' 30,527" W	3° 54' 20,874" N
1003	77° 3' 30,480" W	3° 54' 20,954" N
1004	77° 3' 30,439" W	3° 54' 21,010" N
1005	77° 3' 30,407" W	3° 54' 21,048" N
1006	77° 3' 30,386" W	3° 54' 21,098" N
1007	77° 3' 30,371" W	3° 54' 21,175" N
1008	77° 3' 30,326" W	3° 54' 21,595" N
1009	77° 3' 30,309" W	3° 54' 21,688" N
1010	77° 3' 30,304" W	3° 54' 21,789" N
1011	77° 3' 30,307" W	3° 54' 21,916" N
1012	77° 3' 30,345" W	3° 54' 22,119" N
1013	77° 3' 30,386" W	3° 54' 22,226" N
1014	77° 3' 30,446" W	3° 54' 22,332" N
1015	77° 3' 30,506" W	3° 54' 22,414" N
1016	77° 3' 30,568" W	3° 54' 22,489" N
1017	77° 3' 30,645" W	3° 54' 22,567" N
1018	77° 3' 30,729" W	3° 54' 22,668" N
1019	77° 3' 30,782" W	3° 54' 22,752" N
1020	77° 3' 30,828" W	3° 54' 22,844" N
1021	77° 3' 30,855" W	3° 54' 22,928" N
1022	77° 3' 30,894" W	3° 54' 23,006" N
1023	77° 3' 30,958" W	3° 54' 23,114" N
1024	77° 3' 31,050" W	3° 54' 23,247" N
1025	77° 3' 31,190" W	3° 54' 23,411" N
1026	77° 3' 31,442" W	3° 54' 23,662" N
1027	77° 3' 31,688" W	3° 54' 24,012" N
1028	77° 3' 31,724" W	3° 54' 24,063" N
1029	77° 3' 31,784" W	3° 54' 24,139" N
1030	77° 3' 31,844" W	3° 54' 24,201" N
1031	77° 3' 31,887" W	3° 54' 24,244" N
1032	77° 3' 31,921" W	3° 54' 24,289" N

CP01-SANCA DE PALO		
WGS 1984		
ID	Longitud	Latitud
1033	77° 3' 31,960" W	3° 54' 24,339" N
1034	77° 3' 32,005" W	3° 54' 24,395" N
1035	77° 3' 32,052" W	3° 54' 24,460" N
1036	77° 3' 32,066" W	3° 54' 24,478" N
1037	77° 3' 32,146" W	3° 54' 24,568" N
1038	77° 3' 32,172" W	3° 54' 24,612" N
1039	77° 3' 32,201" W	3° 54' 24,694" N
1040	77° 3' 32,201" W	3° 54' 24,695" N
1041	77° 3' 32,208" W	3° 54' 24,716" N
1042	77° 3' 32,230" W	3° 54' 24,821" N
1043	77° 3' 32,249" W	3° 54' 24,899" N
1044	77° 3' 32,270" W	3° 54' 24,961" N
1045	77° 3' 32,305" W	3° 54' 25,022" N
1046	77° 3' 32,356" W	3° 54' 25,095" N
1047	77° 3' 32,405" W	3° 54' 25,181" N
1048	77° 3' 32,442" W	3° 54' 25,250" N
1049	77° 3' 32,485" W	3° 54' 25,321" N
1050	77° 3' 32,523" W	3° 54' 25,377" N
1051	77° 3' 32,560" W	3° 54' 25,426" N
1052	77° 3' 32,594" W	3° 54' 25,465" N
1053	77° 3' 32,639" W	3° 54' 25,525" N
1054	77° 3' 32,673" W	3° 54' 25,581" N
1055	77° 3' 32,704" W	3° 54' 25,659" N
1056	77° 3' 32,738" W	3° 54' 25,739" N
1057	77° 3' 32,789" W	3° 54' 25,840" N
1058	77° 3' 32,888" W	3° 54' 26,025" N
1059	77° 3' 32,929" W	3° 54' 26,091" N
1060	77° 3' 32,944" W	3° 54' 26,113" N
1061	77° 3' 32,999" W	3° 54' 26,197" N
1062	77° 3' 33,038" W	3° 54' 26,275" N
1063	77° 3' 33,064" W	3° 54' 26,342" N
1064	77° 3' 33,077" W	3° 54' 26,462" N
1065	77° 3' 33,083" W	3° 54' 26,520" N
1066	77° 3' 33,079" W	3° 54' 26,581" N
1067	77° 3' 33,066" W	3° 54' 26,641" N

CP01-SANCA DE PALO		
WGS 1984		
ID	Longitud	Latitud
1068	77° 3' 33,038" W	3° 54' 26,693" N
1069	77° 3' 32,948" W	3° 54' 26,813" N
1070	77° 3' 32,909" W	3° 54' 26,852" N
1071	77° 3' 32,873" W	3° 54' 26,886" N
1072	77° 3' 32,845" W	3° 54' 26,906" N
1073	77° 3' 32,813" W	3° 54' 26,923" N
1074	77° 3' 32,772" W	3° 54' 26,927" N
1075	77° 3' 32,716" W	3° 54' 26,923" N
1076	77° 3' 32,663" W	3° 54' 26,923" N
1077	77° 3' 32,603" W	3° 54' 26,923" N
1078	77° 3' 32,511" W	3° 54' 26,930" N
1079	77° 3' 32,425" W	3° 54' 26,942" N
1080	77° 3' 32,324" W	3° 54' 26,960" N
1081	77° 3' 32,230" W	3° 54' 26,970" N
1082	77° 3' 32,140" W	3° 54' 26,990" N
1083	77° 3' 32,062" W	3° 54' 27,003" N
1084	77° 3' 31,992" W	3° 54' 27,007" N
1085	77° 3' 31,906" W	3° 54' 26,996" N
1086	77° 3' 31,790" W	3° 54' 26,973" N
1087	77° 3' 31,685" W	3° 54' 26,945" N
1088	77° 3' 31,556" W	3° 54' 26,906" N
1089	77° 3' 31,460" W	3° 54' 26,882" N
1090	77° 3' 31,391" W	3° 54' 26,871" N
1091	77° 3' 31,308" W	3° 54' 26,871" N
1092	77° 3' 31,263" W	3° 54' 26,876" N
1093	77° 3' 31,209" W	3° 54' 26,882" N
1094	77° 3' 31,153" W	3° 54' 26,884" N
1095	77° 3' 31,076" W	3° 54' 26,884" N
1096	77° 3' 30,958" W	3° 54' 26,863" N
1097	77° 3' 30,817" W	3° 54' 26,833" N
1098	77° 3' 30,644" W	3° 54' 26,797" N
1099	77° 3' 30,506" W	3° 54' 26,768" N
1100	77° 3' 30,449" W	3° 54' 26,757" N
1101	77° 3' 30,440" W	3° 54' 26,754" N
1102	77° 3' 30,419" W	3° 54' 26,749" N

CP01-SANCA DE PALO		
WGS 1984		
ID	Longitud	Latitud
1103	77° 3' 30,386" W	3° 54' 26,742" N
1104	77° 3' 30,362" W	3° 54' 26,735" N
1105	77° 3' 30,322" W	3° 54' 26,726" N
1106	77° 3' 30,282" W	3° 54' 26,717" N
1107	77° 3' 30,259" W	3° 54' 26,711" N
1108	77° 3' 30,225" W	3° 54' 26,703" N
1109	77° 3' 30,204" W	3° 54' 26,698" N
1110	77° 3' 30,132" W	3° 54' 26,681" N
1111	77° 3' 30,127" W	3° 54' 26,680" N
1112	77° 3' 30,125" W	3° 54' 26,680" N
1113	77° 3' 30,119" W	3° 54' 26,677" N
1114	77° 3' 30,052" W	3° 54' 26,655" N
1115	77° 3' 30,030" W	3° 54' 26,648" N
1116	77° 3' 29,987" W	3° 54' 26,633" N
1117	77° 3' 29,978" W	3° 54' 26,631" N
1118	77° 3' 29,933" W	3° 54' 26,611" N
1119	77° 3' 29,908" W	3° 54' 26,604" N
1120	77° 3' 29,849" W	3° 54' 26,579" N
1121	77° 3' 29,840" W	3° 54' 26,575" N
1122	77° 3' 29,836" W	3° 54' 26,573" N
1123	77° 3' 29,825" W	3° 54' 26,569" N
1124	77° 3' 29,770" W	3° 54' 26,547" N
1125	77° 3' 29,738" W	3° 54' 26,534" N
1126	77° 3' 29,702" W	3° 54' 26,519" N
1127	77° 3' 29,666" W	3° 54' 26,506" N
1128	77° 3' 29,641" W	3° 54' 26,497" N
1129	77° 3' 29,631" W	3° 54' 26,492" N
1130	77° 3' 29,609" W	3° 54' 26,482" N
1131	77° 3' 29,563" W	3° 54' 26,468" N
1132	77° 3' 29,470" W	3° 54' 26,426" N
1133	77° 3' 29,451" W	3° 54' 26,416" N
1134	77° 3' 29,434" W	3° 54' 26,408" N
1135	77° 3' 29,382" W	3° 54' 26,389" N
1136	77° 3' 29,331" W	3° 54' 26,380" N
1137	77° 3' 29,151" W	3° 54' 26,376" N

CP01-SANCA DE PALO		
WGS 1984		
ID	Longitud	Latitud
1138	77° 3' 29,080" W	3° 54' 26,378" N
1139	77° 3' 29,014" W	3° 54' 26,380" N
1140	77° 3' 28,975" W	3° 54' 26,382" N
1141	77° 3' 28,934" W	3° 54' 26,382" N
1142	77° 3' 28,891" W	3° 54' 26,370" N
1143	77° 3' 28,862" W	3° 54' 26,349" N
1144	77° 3' 28,857" W	3° 54' 26,346" N
1145	77° 3' 28,823" W	3° 54' 26,320" N
1146	77° 3' 28,786" W	3° 54' 26,298" N
1147	77° 3' 28,722" W	3° 54' 26,273" N
1148	77° 3' 28,671" W	3° 54' 26,270" N
1149	77° 3' 28,617" W	3° 54' 26,275" N
1150	77° 3' 28,516" W	3° 54' 26,301" N
1151	77° 3' 28,458" W	3° 54' 26,322" N
1152	77° 3' 28,405" W	3° 54' 26,335" N
1153	77° 3' 28,372" W	3° 54' 26,346" N
1154	77° 3' 28,323" W	3° 54' 26,350" N
1155	77° 3' 28,261" W	3° 54' 26,342" N
1156	77° 3' 28,169" W	3° 54' 26,316" N
1157	77° 3' 28,125" W	3° 54' 26,303" N
1158	77° 3' 28,055" W	3° 54' 26,283" N
1159	77° 3' 27,980" W	3° 54' 26,286" N
1160	77° 3' 27,903" W	3° 54' 26,288" N
1161	77° 3' 27,826" W	3° 54' 26,301" N
1162	77° 3' 27,734" W	3° 54' 26,329" N
1163	77° 3' 27,650" W	3° 54' 26,344" N
1164	77° 3' 27,592" W	3° 54' 26,359" N
1165	77° 3' 27,530" W	3° 54' 26,372" N
1166	77° 3' 27,459" W	3° 54' 26,404" N
1167	77° 3' 27,384" W	3° 54' 26,449" N
1168	77° 3' 27,300" W	3° 54' 26,503" N
1169	77° 3' 27,215" W	3° 54' 26,561" N
1170	77° 3' 27,084" W	3° 54' 26,630" N
1171	77° 3' 27,006" W	3° 54' 26,657" N
1172	77° 3' 26,899" W	3° 54' 26,695" N



CP01-SANCA DE PALO		
WGS 1984		
ID	Longitud	Latitud
1173	77° 3' 26,827" W	3° 54' 26,723" N
1174	77° 3' 26,779" W	3° 54' 26,755" N
1175	77° 3' 26,683" W	3° 54' 26,830" N
1176	77° 3' 26,623" W	3° 54' 26,865" N
1177	77° 3' 26,561" W	3° 54' 26,895" N
1178	77° 3' 26,421" W	3° 54' 27,016" N
1179	77° 3' 26,400" W	3° 54' 27,056" N
1180	77° 3' 26,391" W	3° 54' 27,112" N
1181	77° 3' 26,400" W	3° 54' 27,177" N
1182	77° 3' 26,426" W	3° 54' 27,242" N
1183	77° 3' 26,460" W	3° 54' 27,302" N
1184	77° 3' 26,550" W	3° 54' 27,416" N
1185	77° 3' 26,636" W	3° 54' 27,487" N
1186	77° 3' 26,704" W	3° 54' 27,543" N
1187	77° 3' 26,769" W	3° 54' 27,593" N
1188	77° 3' 26,852" W	3° 54' 27,655" N
1189	77° 3' 26,870" W	3° 54' 27,671" N
1190	77° 3' 26,942" W	3° 54' 27,737" N
1191	77° 3' 26,983" W	3° 54' 27,774" N
1192	77° 3' 27,090" W	3° 54' 27,873" N
1193	77° 3' 27,273" W	3° 54' 27,987" N
1194	77° 3' 27,496" W	3° 54' 28,142" N
1195	77° 3' 27,652" W	3° 54' 28,232" N
1196	77° 3' 27,761" W	3° 54' 28,299" N
1197	77° 3' 27,879" W	3° 54' 28,361" N
1198	77° 3' 27,991" W	3° 54' 28,420" N
1199	77° 3' 28,128" W	3° 54' 28,521" N
1200	77° 3' 28,252" W	3° 54' 28,620" N
1201	77° 3' 28,454" W	3° 54' 28,775" N
1202	77° 3' 28,540" W	3° 54' 28,842" N
1203	77° 3' 28,640" W	3° 54' 28,906" N
1204	77° 3' 28,713" W	3° 54' 28,951" N
1205	77° 3' 28,778" W	3° 54' 28,999" N
1206	77° 3' 28,814" W	3° 54' 29,042" N
1207	77° 3' 28,827" W	3° 54' 29,085" N

CP01-SANCA DE PALO		
WGS 1984		
ID	Longitud	Latitud
1208	77° 3' 28,825" W	3° 54' 29,122" N
1209	77° 3' 28,816" W	3° 54' 29,145" N
1210	77° 3' 28,795" W	3° 54' 29,186" N
1211	77° 3' 28,771" W	3° 54' 29,221" N
1212	77° 3' 28,739" W	3° 54' 29,247" N
1213	77° 3' 28,681" W	3° 54' 29,285" N
1214	77° 3' 28,625" W	3° 54' 29,330" N
1215	77° 3' 28,576" W	3° 54' 29,384" N
1216	77° 3' 28,527" W	3° 54' 29,458" N
1217	77° 3' 28,490" W	3° 54' 29,533" N
1218	77° 3' 28,462" W	3° 54' 29,623" N
1219	77° 3' 28,420" W	3° 54' 29,888" N
1220	77° 3' 28,398" W	3° 54' 29,964" N
1221	77° 3' 28,394" W	3° 54' 30,063" N
1222	77° 3' 28,411" W	3° 54' 30,170" N
1223	77° 3' 28,447" W	3° 54' 30,254" N
1224	77° 3' 28,499" W	3° 54' 30,328" N
1225	77° 3' 28,559" W	3° 54' 30,364" N
1226	77° 3' 28,634" W	3° 54' 30,403" N
1227	77° 3' 28,733" W	3° 54' 30,450" N
1228	77° 3' 28,818" W	3° 54' 30,500" N
1229	77° 3' 28,889" W	3° 54' 30,536" N
1230	77° 3' 28,968" W	3° 54' 30,573" N
1231	77° 3' 29,022" W	3° 54' 30,588" N
1232	77° 3' 29,106" W	3° 54' 30,595" N
1233	77° 3' 29,213" W	3° 54' 30,590" N
1234	77° 3' 29,284" W	3° 54' 30,575" N
1235	77° 3' 29,335" W	3° 54' 30,549" N
1236	77° 3' 29,404" W	3° 54' 30,517" N
1237	77° 3' 29,468" W	3° 54' 30,487" N
1238	77° 3' 29,528" W	3° 54' 30,472" N
1239	77° 3' 29,625" W	3° 54' 30,468" N
1240	77° 3' 29,721" W	3° 54' 30,468" N
1241	77° 3' 29,848" W	3° 54' 30,470" N
1242	77° 3' 29,957" W	3° 54' 30,472" N

CP01-SANCA DE PALO		
WGS 1984		
ID	Longitud	Latitud
1243	77° 3' 30,060" W	3° 54' 30,480" N
1244	77° 3' 30,146" W	3° 54' 30,502" N
1245	77° 3' 30,218" W	3° 54' 30,539" N
1246	77° 3' 30,291" W	3° 54' 30,584" N
1247	77° 3' 30,360" W	3° 54' 30,655" N
1248	77° 3' 30,405" W	3° 54' 30,698" N
1249	77° 3' 30,484" W	3° 54' 30,750" N
1250	77° 3' 30,566" W	3° 54' 30,786" N
1251	77° 3' 30,637" W	3° 54' 30,799" N
1252	77° 3' 30,712" W	3° 54' 30,801" N
1253	77° 3' 30,776" W	3° 54' 30,795" N
1254	77° 3' 30,829" W	3° 54' 30,782" N
1255	77° 3' 30,881" W	3° 54' 30,756" N
1256	77° 3' 30,928" W	3° 54' 30,724" N
1257	77° 3' 30,967" W	3° 54' 30,668" N
1258	77° 3' 31,003" W	3° 54' 30,588" N
1259	77° 3' 31,029" W	3° 54' 30,517" N
1260	77° 3' 31,050" W	3° 54' 30,448" N
1261	77° 3' 31,076" W	3° 54' 30,386" N
1262	77° 3' 31,113" W	3° 54' 30,349" N
1263	77° 3' 31,149" W	3° 54' 30,332" N
1264	77° 3' 31,198" W	3° 54' 30,306" N
1265	77° 3' 31,228" W	3° 54' 30,278" N
1266	77° 3' 31,250" W	3° 54' 30,237" N
1267	77° 3' 31,267" W	3° 54' 30,170" N
1268	77° 3' 31,275" W	3° 54' 30,099" N
1269	77° 3' 31,288" W	3° 54' 30,026" N
1270	77° 3' 31,327" W	3° 54' 29,968" N
1271	77° 3' 31,387" W	3° 54' 29,925" N
1272	77° 3' 31,458" W	3° 54' 29,914" N
1273	77° 3' 31,537" W	3° 54' 29,916" N
1274	77° 3' 31,644" W	3° 54' 29,925" N
1275	77° 3' 31,747" W	3° 54' 29,931" N
1276	77° 3' 31,826" W	3° 54' 29,925" N
1277	77° 3' 31,912" W	3° 54' 29,910" N

CP01-SANCA DE PALO		
WGS 1984		
ID	Longitud	Latitud
1278	77° 3' 31,981" W	3° 54' 29,880" N
1279	77° 3' 32,026" W	3° 54' 29,843" N
1280	77° 3' 32,067" W	3° 54' 29,783" N
1281	77° 3' 32,092" W	3° 54' 29,699" N
1282	77° 3' 32,114" W	3° 54' 29,606" N
1283	77° 3' 32,129" W	3° 54' 29,507" N
1284	77° 3' 32,144" W	3° 54' 29,438" N
1285	77° 3' 32,174" W	3° 54' 29,378" N
1286	77° 3' 32,208" W	3° 54' 29,343" N
1287	77° 3' 32,255" W	3° 54' 29,322" N
1288	77° 3' 32,328" W	3° 54' 29,300" N
1289	77° 3' 32,388" W	3° 54' 29,300" N
1290	77° 3' 32,440" W	3° 54' 29,307" N
1291	77° 3' 32,502" W	3° 54' 29,320" N
1292	77° 3' 32,564" W	3° 54' 29,344" N
1293	77° 3' 32,620" W	3° 54' 29,382" N
1294	77° 3' 32,652" W	3° 54' 29,430" N
1295	77° 3' 32,699" W	3° 54' 29,511" N
1296	77° 3' 32,729" W	3° 54' 29,604" N
1297	77° 3' 32,740" W	3° 54' 29,703" N
1298	77° 3' 32,740" W	3° 54' 29,768" N
1299	77° 3' 32,727" W	3° 54' 29,822" N
1300	77° 3' 32,699" W	3° 54' 29,867" N
1301	77° 3' 32,639" W	3° 54' 29,959" N
1302	77° 3' 32,497" W	3° 54' 30,199" N
1303	77° 3' 32,453" W	3° 54' 30,275" N
1304	77° 3' 32,385" W	3° 54' 30,390" N
1305	77° 3' 32,358" W	3° 54' 30,435" N
1306	77° 3' 32,332" W	3° 54' 30,496" N
1307	77° 3' 32,324" W	3° 54' 30,567" N
1308	77° 3' 32,330" W	3° 54' 30,640" N
1309	77° 3' 32,347" W	3° 54' 30,702" N
1310	77° 3' 32,380" W	3° 54' 30,791" N
1311	77° 3' 32,476" W	3° 54' 30,967" N
1312	77° 3' 32,528" W	3° 54' 31,036" N

CP01-SANCA DE PALO		
WGS 1984		
ID	Longitud	Latitud
1313	77° 3' 32,555" W	3° 54' 31,079" N
1314	77° 3' 32,558" W	3° 54' 31,111" N
1315	77° 3' 32,530" W	3° 54' 31,174" N
1316	77° 3' 32,489" W	3° 54' 31,215" N
1317	77° 3' 32,448" W	3° 54' 31,256" N
1318	77° 3' 32,403" W	3° 54' 31,301" N
1319	77° 3' 32,350" W	3° 54' 31,370" N
1320	77° 3' 32,302" W	3° 54' 31,424" N
1321	77° 3' 32,122" W	3° 54' 31,538" N
1322	77° 3' 32,002" W	3° 54' 31,607" N
1323	77° 3' 31,936" W	3° 54' 31,665" N
1324	77° 3' 31,889" W	3° 54' 31,732" N
1325	77° 3' 31,831" W	3° 54' 31,854" N
1326	77° 3' 31,816" W	3° 54' 31,969" N
1327	77° 3' 31,822" W	3° 54' 32,065" N
1328	77° 3' 31,841" W	3° 54' 32,167" N
1329	77° 3' 31,874" W	3° 54' 32,276" N
1330	77° 3' 31,912" W	3° 54' 32,371" N
1331	77° 3' 31,936" W	3° 54' 32,442" N
1332	77° 3' 31,949" W	3° 54' 32,522" N
1333	77° 3' 31,942" W	3° 54' 32,584" N
1334	77° 3' 31,919" W	3° 54' 32,640" N
1335	77° 3' 31,865" W	3° 54' 32,690" N
1336	77° 3' 31,826" W	3° 54' 32,711" N
1337	77° 3' 31,758" W	3° 54' 32,742" N
1338	77° 3' 31,713" W	3° 54' 32,761" N
1339	77° 3' 31,672" W	3° 54' 32,767" N
1340	77° 3' 31,616" W	3° 54' 32,761" N
1341	77° 3' 31,565" W	3° 54' 32,735" N
1342	77° 3' 31,524" W	3° 54' 32,707" N
1343	77° 3' 31,479" W	3° 54' 32,686" N
1344	77° 3' 31,439" W	3° 54' 32,673" N
1345	77° 3' 31,343" W	3° 54' 32,639" N
1346	77° 3' 31,203" W	3° 54' 32,591" N
1347	77° 3' 31,146" W	3° 54' 32,565" N

CP01-SANCA DE PALO		
WGS 1984		
ID	Longitud	Latitud
1348	77° 3' 31,072" W	3° 54' 32,532" N
1349	77° 3' 31,021" W	3° 54' 32,513" N
1350	77° 3' 30,963" W	3° 54' 32,491" N
1351	77° 3' 30,896" W	3° 54' 32,476" N
1352	77° 3' 30,838" W	3° 54' 32,467" N
1353	77° 3' 30,812" W	3° 54' 32,468" N
1354	77° 3' 30,719" W	3° 54' 32,470" N
1355	77° 3' 30,602" W	3° 54' 32,480" N
1356	77° 3' 30,424" W	3° 54' 32,508" N
1357	77° 3' 30,259" W	3° 54' 32,542" N
1358	77° 3' 30,122" W	3° 54' 32,597" N
1359	77° 3' 29,988" W	3° 54' 32,663" N
1360	77° 3' 29,947" W	3° 54' 32,694" N
1361	77° 3' 29,892" W	3° 54' 32,728" N
1362	77° 3' 29,779" W	3° 54' 32,839" N
1363	77° 3' 29,645" W	3° 54' 32,956" N
1364	77° 3' 29,525" W	3° 54' 33,070" N
1365	77° 3' 29,415" W	3° 54' 33,149" N
1366	77° 3' 29,223" W	3° 54' 33,304" N
1367	77° 3' 29,021" W	3° 54' 33,493" N
1368	77° 3' 28,733" W	3° 54' 33,724" N
1369	77° 3' 28,644" W	3° 54' 33,790" N
1370	77° 3' 28,558" W	3° 54' 33,865" N
1371	77° 3' 28,510" W	3° 54' 33,924" N
1372	77° 3' 28,475" W	3° 54' 33,989" N
1373	77° 3' 28,458" W	3° 54' 34,076" N
1374	77° 3' 28,465" W	3° 54' 34,151" N
1375	77° 3' 28,489" W	3° 54' 34,213" N
1376	77° 3' 28,530" W	3° 54' 34,255" N
1377	77° 3' 28,596" W	3° 54' 34,306" N
1378	77° 3' 28,685" W	3° 54' 34,386" N
1379	77° 3' 28,750" W	3° 54' 34,486" N
1380	77° 3' 28,812" W	3° 54' 34,582" N
1381	77° 3' 28,873" W	3° 54' 34,720" N
1382	77° 3' 28,945" W	3° 54' 34,944" N

CP01-SANCA DE PALO		
WGS 1984		
ID	Longitud	Latitud
1383	77° 3' 28,973" W	3° 54' 35,009" N
1384	77° 3' 29,028" W	3° 54' 35,099" N
1385	77° 3' 29,076" W	3° 54' 35,154" N
1386	77° 3' 29,138" W	3° 54' 35,202" N
1387	77° 3' 29,210" W	3° 54' 35,254" N
1388	77° 3' 29,285" W	3° 54' 35,295" N
1389	77° 3' 29,347" W	3° 54' 35,337" N
1390	77° 3' 29,398" W	3° 54' 35,381" N
1391	77° 3' 29,443" W	3° 54' 35,443" N
1392	77° 3' 29,470" W	3° 54' 35,492" N
1393	77° 3' 29,494" W	3° 54' 35,557" N
1394	77° 3' 29,505" W	3° 54' 35,616" N
1395	77° 3' 29,498" W	3° 54' 35,685" N
1396	77° 3' 29,470" W	3° 54' 35,767" N
1397	77° 3' 29,429" W	3° 54' 35,819" N
1398	77° 3' 29,347" W	3° 54' 35,878" N
1399	77° 3' 29,295" W	3° 54' 35,909" N
1400	77° 3' 29,234" W	3° 54' 35,943" N
1401	77° 3' 29,165" W	3° 54' 35,974" N
1402	77° 3' 29,079" W	3° 54' 36,012" N
1403	77° 3' 29,017" W	3° 54' 36,036" N
1404	77° 3' 28,969" W	3° 54' 36,071" N
1405	77° 3' 28,935" W	3° 54' 36,115" N
1406	77° 3' 28,904" W	3° 54' 36,195" N
1407	77° 3' 28,877" W	3° 54' 36,284" N
1408	77° 3' 28,877" W	3° 54' 36,381" N
1409	77° 3' 28,884" W	3° 54' 36,456" N
1410	77° 3' 28,901" W	3° 54' 36,529" N
1411	77° 3' 28,925" W	3° 54' 36,577" N
1412	77° 3' 29,055" W	3° 54' 36,698" N
1413	77° 3' 29,148" W	3° 54' 36,749" N
1414	77° 3' 29,275" W	3° 54' 36,811" N
1415	77° 3' 29,388" W	3° 54' 36,866" N
1416	77° 3' 29,645" W	3° 54' 36,994" N
1417	77° 3' 29,863" W	3° 54' 37,094" N

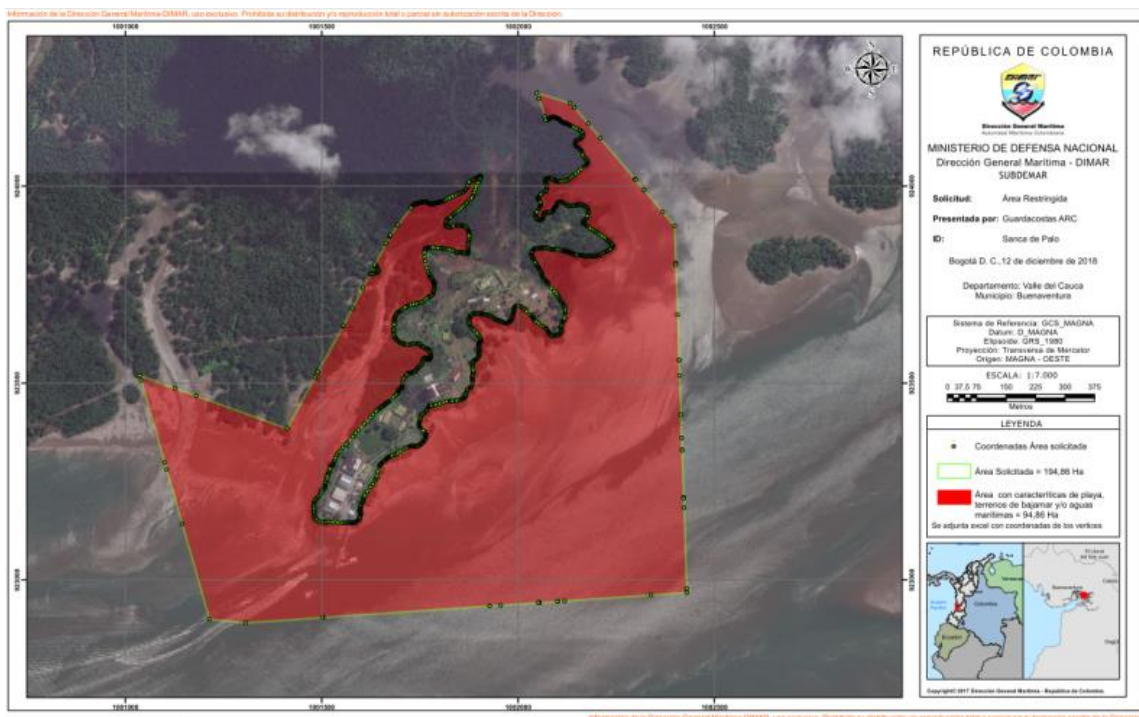
CP01-SANCA DE PALO		
WGS 1984		
ID	Longitud	Latitud
1418	77° 3' 29,867" W	3° 54' 37,096" N
1419	77° 3' 29,932" W	3° 54' 37,126" N
1420	77° 3' 29,933" W	3° 54' 37,127" N
1421	77° 3' 29,933" W	3° 54' 37,127" N
1422	77° 3' 29,934" W	3° 54' 37,127" N
1423	77° 3' 29,995" W	3° 54' 37,162" N
1424	77° 3' 30,030" W	3° 54' 37,180" N
1425	77° 3' 30,057" W	3° 54' 37,198" N
1426	77° 3' 30,106" W	3° 54' 37,225" N
1427	77° 3' 30,120" W	3° 54' 37,232" N
1428	77° 3' 30,127" W	3° 54' 37,235" N
1429	77° 3' 30,141" W	3° 54' 37,239" N
1430	77° 3' 30,192" W	3° 54' 37,258" N
1431	77° 3' 30,224" W	3° 54' 37,267" N
1432	77° 3' 30,268" W	3° 54' 37,279" N
1433	77° 3' 30,271" W	3° 54' 37,280" N
1434	77° 3' 30,282" W	3° 54' 37,283" N
1435	77° 3' 30,322" W	3° 54' 37,293" N
1436	77° 3' 30,344" W	3° 54' 37,300" N
1437	77° 3' 30,418" W	3° 54' 37,323" N
1438	77° 3' 30,419" W	3° 54' 37,323" N
1439	77° 3' 30,419" W	3° 54' 37,323" N
1440	77° 3' 30,492" W	3° 54' 37,347" N
1441	77° 3' 30,516" W	3° 54' 37,358" N
1442	77° 3' 30,557" W	3° 54' 37,379" N
1443	77° 3' 30,607" W	3° 54' 37,414" N
1444	77° 3' 30,613" W	3° 54' 37,418" N
1445	77° 3' 30,615" W	3° 54' 37,419" N
1446	77° 3' 30,616" W	3° 54' 37,420" N
1447	77° 3' 30,666" W	3° 54' 37,466" N
1448	77° 3' 30,711" W	3° 54' 37,512" N
1449	77° 3' 30,714" W	3° 54' 37,515" N
1450	77° 3' 30,716" W	3° 54' 37,518" N
1451	77° 3' 30,757" W	3° 54' 37,562" N
1452	77° 3' 30,761" W	3° 54' 37,565" N



CP01-SANCA DE PALO		
WGS 1984		
ID	Longitud	Latitud
1453	77° 3' 30,781" W	3° 54' 37,588" N
1454	77° 3' 30,804" W	3° 54' 37,616" N
1455	77° 3' 30,806" W	3° 54' 37,617" N
1456	77° 3' 30,808" W	3° 54' 37,618" N
1457	77° 3' 30,826" W	3° 54' 37,634" N
1458	77° 3' 30,859" W	3° 54' 37,663" N
1459	77° 3' 30,870" W	3° 54' 37,673" N
1460	77° 3' 30,940" W	3° 54' 37,712" N
1461	77° 3' 30,946" W	3° 54' 37,713" N
1462	77° 3' 30,986" W	3° 54' 37,730" N
1463	77° 3' 31,002" W	3° 54' 37,731" N
1464	77° 3' 31,028" W	3° 54' 37,739" N
1465	77° 3' 31,065" W	3° 54' 37,748" N
1466	77° 3' 31,100" W	3° 54' 37,759" N
1467	77° 3' 31,146" W	3° 54' 37,765" N
1468	77° 3' 31,152" W	3° 54' 37,767" N
1469	77° 3' 31,197" W	3° 54' 37,773" N
1470	77° 3' 31,233" W	3° 54' 37,775" N
1471	77° 3' 31,263" W	3° 54' 37,780" N
1472	77° 3' 31,294" W	3° 54' 37,782" N
1473	77° 3' 31,325" W	3° 54' 37,781" N
1474	77° 3' 31,360" W	3° 54' 37,780" N
1475	77° 3' 31,391" W	3° 54' 37,778" N
1476	77° 3' 31,429" W	3° 54' 37,773" N
1477	77° 3' 31,434" W	3° 54' 37,772" N
1478	77° 3' 31,450" W	3° 54' 37,773" N
1479	77° 3' 31,529" W	3° 54' 37,755" N
1480	77° 3' 31,583" W	3° 54' 37,728" N
1481	77° 3' 31,621" W	3° 54' 37,676" N
1482	77° 3' 31,652" W	3° 54' 37,635" N
1483	77° 3' 31,679" W	3° 54' 37,607" N
1484	77° 3' 31,717" W	3° 54' 37,597" N
1485	77° 3' 31,789" W	3° 54' 37,597" N
1486	77° 3' 31,834" W	3° 54' 37,590" N
1487	77° 3' 31,872" W	3° 54' 37,573" N

CP01-SANCA DE PALO		
WGS 1984		
ID	Longitud	Latitud
1488	77° 3' 31,918" W	3° 54' 37,576" N
1489	77° 3' 32,002" W	3° 54' 37,837" N
1490	77° 3' 32,004" W	3° 54' 37,844" N
1491	77° 3' 32,476" W	3° 54' 39,321" N
1492	77° 3' 32,478" W	3° 54' 39,325" N
1493	77° 3' 32,632" W	3° 54' 39,807" N
1494	77° 3' 29,900" W	3° 54' 38,947" N
1495	77° 3' 29,550" W	3° 54' 38,595" N

**Nota.** Hace parte de la presente área restringida (CP01-SANCA DE PALO) el mapa temático No. CP0100623SC, en donde se encuentra graficada las coordenadas de las áreas anteriormente mencionadas.



(Área restringida creada por la [Resolución 068 de 2019](#), artículo 1)

DEPARTAMENTO DE NARIÑO

– TUMACO: (Carta de referencia COL 101 y 102)

Área de fondeo (Terminal)		
PUNTO	LATITUD	LONGITUD
A	01° 53' 30" N	78° 47' 19" W
B	01° 53' 30" N	78° 46' 47" W
C	01° 53' 52" N	78° 46' 47" W
D	01° 53' 52" N	78° 47' 19" W

(Resolución 372 de 2001, artículo 1°)

Área de fondeo Cuarentena		
PUNTO	LATITUD	LONGITUD
A	A- Lat. 01° 56' 00" N	Long. 78° 44' 00" W
D	D- Lat. 01° 56' 00" N	Long. 78° 44' 30" W
B	B- Lat. 01° 55' 30" N	Long. 78° 44' 00" W
C	C- Lat. 01° 55' 30" N	Long. 78° 44' 30" W

(Resolución 372 de 2001, artículo 1°)

Área especial para el amarre de petroleros		
PUNTO	LATITUD	LONGITUD
A	01° 51' 15.84" N	78° 48' 37.57" W
B	01° 50' 56.75" N	78° 48' 30.37" W
C	01° 51' 08.35" N	78° 48' 02.54" W
D	01° 51' 27.48" N	78° 48' 09.74" W

(Resolución 372 de 2001, artículo 1°)

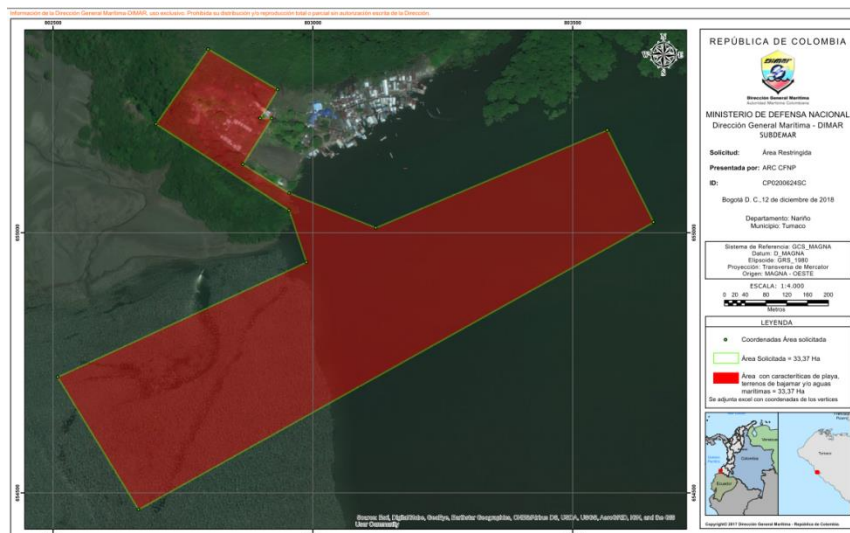
Área Restringida de Ecopetrol		
PUNTO	LATITUD	LONGITUD
A	01° 48' 20.9" N	78° 47' 51.1" W
B	01° 48' 20.9" N	78° 46' 47.2" W
C	01° 51' 59.3" N	78° 48' 08.8" W
D	01° 51' 35.9" N	78° 49' 04.7" W

(Resolución 372 de 2001, artículo 1°)

Área Restringida CP02 – CANDELILLA DE MAR

CP02-CANDELILLA DE LA MAR		
WGS 1984		
Id	Longitud	Latitud
1	78° 51' 01" W	1° 28' 39" N
2	78° 50' 57" W	1° 28' 43" N
3	78° 50' 53" W	1° 28' 41" N
4	78° 50' 54" W	1° 28' 39" N
5	78° 50' 54" W	1° 28' 39" N
6	78° 50' 55" W	1° 28' 36" N
7	78° 50' 52" W	1° 28' 34" N
8	78° 50' 47" W	1° 28' 32" N
9	78° 50' 33" W	1° 28' 38" N
10	78° 50' 30" W	1° 28' 33" N
11	78° 51' 02" W	1° 28' 15" N
12	78° 51' 07" W	1° 28' 23" N
13	78° 50' 51" W	1° 28' 30" N
14	78° 50' 52" W	1° 28' 33" N

**Nota.** Hace parte de la presente área restringida (CP02-CANDELILLA DE LA MAR) el mapa temático No. CP0200624SC, en donde se encuentra graficada las coordenadas de las áreas anteriormente mencionadas.



(Área restringida creada por la [Resolución 068 de 2019](#), artículo 1º)

ARCHIPIELAGO DE SAN ANDRES Y PROVIDENCIA

– ISLA DE SAN ANDRES

Punto de Fondeo "Cove": (Carta de referencia COL202)	
Lat. 12° 31' 28.5" N	Long. 81° 44' 0.7" W

(Resolución 372 de 2001, artículo 1°)

– PUERTO INTERIOR DE PROVIDENCIA: (Carta de referencia COL 200)

Área de Fondeo A - (Yates)		
PUNTO	LATITUD	LONGITUD
A	12° 34' 44.42" N	81° 21' 46.10" W
B	12° 34' 39.74" N	81° 41' 51.47" W
C	12° 34' 34.31" N	81° 41' 47.06" W
D	12° 34' 39.19" N	81° 41' 41.44" W

(Resolución 372 de 2001, artículo 1°)

Área de Fondeo B - (Pesqueros)		
PUNTO	LATITUD	LONGITUD
A	12° 34' 39.74" N	81° 41' 51.47" W
B	12° 34' 30.13" N	81° 42' 02.59" W
C	12° 34' 24.91" N	81° 41' 57.87" W
D	12° 34' 34.31" N	81° 41' 47.06" W

(Resolución 372 de 2001, artículo 1°)

Área de Fondeo C		
PUNTO	LATITUD	LONGITUD
A	12° 33' 13.37" N	81° 41' 32.37" W
B	12° 33' 10.09" N	81° 41' 41.57" W
C	12° 33' 02.56" N	81° 41' 38.75" W
D	12° 33' 05.83" N	81° 41' 29.56" W

(Resolución 372 de 2001, artículo 1º)

Área de Fondeo D		
PUNTO	LATITUD	LONGITUD
A	12° 32' 49.30" N	81° 41' 41.13" W
B	12° 32' 47.68" N	81° 41' 53.96" W
C	12° 32' 33.84" N	81° 41' 52.18" W
D	12° 32' 35.52" N	81° 41' 39.26" W

(Resolución 372 de 2001, artículo 1º)

– ISLA DE PROVIDENCIA: (Carta de referencia COL 218)

Área de Fondeo No. 1		
Para veleros y embarcaciones con menos de 3.0 metros de calado		
PUNTO	LATITUD	LONGITUD
A	13° 22' 41.73" N	81° 22' 27.50" W
B	13° 22' 49.00" N	81° 22' 17.00" W
C	13° 22' 56.00" N	81° 22' 22.00" W
D	13° 22' 48.90" N	81° 22' 32.63" W

(Resolución 372 de 2001, artículo 1º)

Área de Fondeo No. 2		
Para embarcaciones con más de 3.0 metros de calado		
PUNTO	LATITUD	LONGITUD
A	13° 22' 33" N	81° 23' 16" W
B	13° 22' 33" N	81° 23' 02" W
C	13° 22' 47" N	81° 23' 02" W
D	13° 22' 47" N	81° 23' 16" W

(Resolución 372 de 2001, artículo 1º)

Área de Fondeo No. 2		
PUNTO	LATITUD	LONGITUD
A	13° 23' 00" N	81° 24' 18" W
B	13° 23' 00" N	81° 24' 06" W

## REGLAMENTO MARÍTIMO COLOMBIANO REMAC

C	13° 23' 12" N	81° 24' 06" W
D	13° 23' 12" N	81° 24' 18" W

*(Resolución 372 de 2001, artículo 1°)*

**ARTÍCULO 2.3.1.1.4.** Las Sociedades Portuarias y titulares de licencias o autorizaciones en jurisdicción de las Capitanías de Puerto referidas en el artículo anterior, deberán realizar la respectiva actualización del Plan General de Ayudas a la Navegación, donde se incluyan los reposicionamientos requeridos de las boyas y demás ayudas utilizadas, el cual debe ser presentado ante la Dirección General dentro de los seis (6) meses siguientes a la fecha de publicación del acto administrativo que le dio lugar.

*(Resolución 372 de 2001 y demás resoluciones concordantes sobre la materia)*

**ARTÍCULO 2.3.1.1.5.** Las áreas de fondeo establecidas en el presente título, serán graficadas en las cartas náuticas de uso oficial, publicadas por la Dirección General Marítima.

*(Resolución 372 de 2001 y demás resoluciones concordantes sobre la materia)*

### CAPÍTULO 2

#### DE LA CREACIÓN DE UN ÁREA DE FONDEO PARA ESPERA, AMARRE Y DESAMARRE DE CONVOYES DE BARCAZAS EN UN SECTOR DENTRO DE LOS 27 KILÓMETROS DEL RÍO MAGDALENA

**ARTÍCULO 2.3.1.2.1.** *Objeto.* Lo dispuesto en el presente capítulo tiene por objeto establecer un área de fondeo para espera, amarre y desamarre de convoyes de barcazas, en un sector dentro de los 27 kilómetros del Río Magdalena, en jurisdicción de la Capitanía de Puerto de Barranquilla. Teniendo como fundamento las siguientes coordenadas:

PUNTO	LATITUD	LONGITUD
A	11° 00' 41.04" N	74° 46' 53.85" W
B	11° 00' 50.44" N	74° 46' 47.73" W
C	11° 00' 26.80" N	74° 46' 24.30" W
D	11° 00' 19.39" N	74° 46' 31.62" W

Carta de referencia 253 Río Magdalena.

**PARÁGRAFO.** El área aquí asignada no es de destinación exclusiva para la Sociedad Impala Terminals Colombia S.A.S.

*(Resolución 616 de 2015, artículo 1º)*

**ARTÍCULO 2.3.1.2.2.** El valor por el uso del área de fondeo será determinado por La Corporación Autónoma Regional del Río Grande de la Magdalena (CORMAGDALENA), de conformidad con lo establecido en el artículo 6º de la Ley 161 de 1994, y en el artículo 15 de la Ley 1242 de 2008.

**PARÁGRAFO.** La Dirección General Marítima cobrará por el uso de las áreas de fondeo en el río Magdalena, de conformidad con la delegación efectuada en la Resolución 226 de agosto 28 de 2008 de Cormagdalena.

*(Resolución 616 de 2015, artículo 2º)*

**ARTÍCULO 2.3.1.2.3.** El área de fondeo establecida en el presente capítulo será graficada en las cartas náuticas de uso oficial, publicadas por la Dirección General Marítima.

*(Resolución 616 de 2015, artículo 4º)*

### CAPÍTULO 3

#### DE LA CREACIÓN DE ÁREAS DE FONDEO PARA ESPERA, AMARRE Y DESAMARRE DE CONVOYES DE BARCAZAS EN UN SECTOR DENTRO DE LA BAHÍA DE CARTAGENA

**ARTÍCULO 2.3.1.3.1.** *Objeto.* Lo dispuesto en el presente capítulo tiene por objeto crear un área de fondeo pública para la espera, amarre y desamarre de convoyes de barcazas, en un sector ubicado dentro la bahía de Cartagena.

**ARTÍCULO 2.3.1.3.2.** *Área de fondeo pública 1.* El espacio de maniobra que debe ocupar el convoy de barcazas amarradas en espera, será de 200 metros de radio en un área marítima de seguridad, demarcada con las siguientes coordenadas:



## REGLAMENTO MARÍTIMO COLOMBIANO REMAC

PUNTO	LATITUD	LONGITUD
A	10°17'36.39"N	075°32'47.04"W
B	10°17'38.70"N	075°32'29.41"W
C	10°17'35.47"N	075°32'28.85"W
D	10°17'33.13"N	075°32'46.64"W

**PARÁGRAFO.** El área aquí asignada no es de destinación exclusiva para la Sociedad Portuaria Puerto Bahía S. A.

*(Resolución 002 de 2016, artículo 1°)*

**ARTÍCULO 2.3.1.3.3.** Área de fondeo pública 2. El espacio de maniobra que debe ocupar el convoy de barcazas amarradas en espera, será de 200 metros de radio en un área marítima de seguridad, demarcada con las siguientes coordenadas:

PUNTO	LATITUD	LONGITUD
A	10° 18'00, 274"N	075°32'52,768"W
B	10° 18'00, 274"N	075°32'39,769"W
C	10° 17'47, 489"N	075°32'39,769"W
D	10° 17'47, 489"N	075°32'52,768"W

**PARÁGRAFO.** El área de fondeo aquí asignada no es de destinación exclusiva para la Sociedad Impala Terminals Colombia S.A.S.

*(Resolución 274 de 2017, artículo 1°)*

**ARTÍCULO 2.3.1.3.4.** El valor por el uso de las áreas de fondeo dispuestas en el presente capítulo, será el establecido conforme los parámetros contenidos en la [Resolución 017 de 2007](#).

*(Resolución 002 de 2016, artículo 2° y Resolución 274 de 2017, artículo 2°)*

**ARTÍCULO 2.3.1.3.3.** Las áreas de fondeo establecidas en el presente capítulo, serán graficadas en las Cartas Náuticas de uso oficial, publicadas por la Dirección General Marítima.

*(Resolución 002 de 2016, artículo 7° y Resolución 274 de 2017, artículo 6°)*

**PARTE 4**

**DELEGACIONES**

**TÍTULO 1**

**DE LA DELEGACIÓN DE FUNCIONES A SUBDIRECTORES DE MARINA MERCANTE DE LA DIRECCIÓN GENERAL MARÍTIMA**

**ARTÍCULO 2.4.1.1.** *De la delegación.* Delegar en el Subdirector de Marina Mercante de la Dirección General Marítima, las siguientes funciones:

1. Respecto a las naves:

- a) Expedición del permiso de permanencia y operación de pesqueros extranjeros;
- b) Expedición del permiso de permanencia y operación para naves y artefactos navales de bandera extranjera;
- c) Prorrogar el permiso de permanencia de buques de bandera extranjera, yates y veleros, después de 60 días;
- d) Registro y matrícula de naves y artefactos mayores de 25 toneladas de registro neto;
- e) Cancelación de matrícula de naves y artefactos mayores de 25 toneladas de registro neto;
- f) Autorización de construcción, modificación o reparación de naves y artefactos mayores de 25 toneladas de registro neto;
- g) Desguace de naves y artefactos mayores de 25 toneladas de registro neto;
- h) Expedición del permiso de operación de remolcadores;
- i) Asignación del Número de Identificación del Casco (NIC);
- j) Expedición del certificado de dotación mínima de seguridad;
- k) Expedición del registro sinóptico continuo para buques;
- l) Expedición del certificado internacional de protección.

2. Respecto al personal marítimo en tierra:

- a) Expedición licencia de explotación comercial corredores de contratos de fletamento;
- b) Expedición licencia de explotación comercial de marinas;
- c) Expedición licencias de explotación comercial de agentes marítimos;
- d) Expedición licencia de explotación comercial empresa de servicios marítimos;
- e) Otorgamiento aval centros de capacitación;
- f) Expedición licencia perito marítimo;
- g) Expedición permiso especial de practica;
- h) Licencia de explotación comercial organización de protección reconocida.

### 3. Respecto a la gente de mar:

- ✓ Títulos o Licencias de Transporte Marítimo Comercial:

#### Capitanes

- Capitán de Altura, Categoría "A".
- Capitán de Altura, Categoría "B".
- Capitán Regional, Categoría "B" Restringida.
- Capitán Regional, Categoría "C".
- Capitán de Remolcador Oceánico.
- Capitán de Remolcador Costanero o de Bahía.

#### Oficiales de cubierta

- Oficial de Puente de Primera Clase, Categoría "A".
- Oficial de Puente de Primera Clase, Categoría "B".
- Oficial de Puente de Primera Clase, Categoría "B" Restringida.
- Oficial de Puente de Altura.
- Oficial de Puente Regional.
- Operador de Radiocomunicaciones.
- Oficial Radiotelegrafista de Primera Clase.
- Oficial Radiotelegrafista de Segunda Clase.
- Patrón Regional.

- Patrón de Bahía.

#### Oficiales de máquinas

- Oficial Maquinista Jefe de Altura, Categoría "A".
- Oficial Maquinista Jefe de Altura, Categoría "B".
- Oficial Maquinista Jefe Regional, Categoría "B" - Restringida.
- Oficial Maquinista Jefe Regional, Categoría "C".
- Oficial Maquinista de 1ª Clase, Categoría "A".
- Oficial Maquinista de 1ª Clase, Categoría "B".
- Oficial Maquinista Regional de 1ª Clase, Categoría "B"- Restringida.
- Oficial Maquinista de Altura.
- Oficial Maquinista Regional.
- Oficial Electricista, Categoría "A".
- Oficial Electricista, Categoría "B".
- Oficial de Refrigeración, Categoría "A".
- Oficial de Refrigeración, Categoría "B".
- Oficial de Electrónica, Categoría "A".
- Oficial de Electrónica, Categoría "B".

#### Oficiales de los Servicios

- Oficial de los Servicios, Categoría "A".
- Oficial de los Servicios, Categoría "B".
- Oficial Médico, Categoría "A".
- Oficial Médico, Categoría "B".

#### Pilotines

- Pilotines de Cubierta (de altura y regional).
- Pilotines de Máquinas (de altura y regional).
- Pilotines de pesca industrial.

#### Dispensas

#### Marinería de Cubierta

- Marinería de Primera Clase.

- Marinero Timonel.
- Marinero de Cubierta.
- Marinero Bombero de Primera Clase.
- Marinero Bombero.

#### Marinería de Máquinas

- Mecánico de Propulsión de Primera Clase.
- Mecánico de Propulsión.
- Marinero de Máquinas.
- Marinero Operador de Calderas, Clase "A".
- Marinero Operador de Calderas, Clase "B".
- Auxiliar de Calderas.
- Mecánicos especializados:
- Mecánico Electricista, Categoría "A".
- Mecánico Electricista, Categoría "B".
- Mecánico de Refrigeración, Categoría "A".
- Mecánico de Refrigeración, Categoría "B".
- Mecánico Electrónico, Categoría "A".
- Mecánico Electrónico, Categoría "B".
- Mecánico Ajustador, Categoría "A".
- Mecánico Ajustador, Categoría "B".
- Mecánico Tornero, Categoría "A".
- Mecánico Tornero, Categoría "B".

#### Marinería de los Servicios

- Mayordomo, Categoría "A".
- Mayordomo, Categoría "B".
- Camarero.
- Cocinero, Panadero, Categoría "A".
- Cocinero, Panadero, Categoría "B".
- Ayudante de Cocina.
- Enfermero, Categoría "A".
- Enfermero, Categoría "B".
- Otras especialidades

✓ Licencias de Pesca

Cubierta

- Capitán de Pesca de Altura
- Capitán de Pesca Regional
- Oficial de Pesca de Altura de Primera Clase
- Oficial de Pesca de Altura
- Oficial de Pesca Regional
- Oficial Jefe de Cubierta
- Patrón de Pesca Regional
- Marinero de Pesca de Primera Clase
- Marinero de Pesca

Máquinas

- Maquinista Jefe de Pesca (Altura)
- Maquinista Jefe de Pesca (Regional)
- Maquinista de Pesca de Primera Clase (Altura)
- Maquinista de Pesca (Altura)

✓ Licencias Deportivas y de Recreo

Oficiales

- Capitán de Yate.
- Patrón de Yate.
- Oficial de Puesto de Yate.
- Maquinista Jefe de Yate.
- Maquinista de Yate.

Marinería

- Marinero Timonel de Yate.
- Marinero de Yate.
- Mecánico de Yate.
- Marinero de Máquinas de Yate.

4. Respecto al Transporte Marítimo:

- a) Registro, adición o modificación de tarifas y recargos.
- b) Registro de conferencias marítimas.
- c) Habilitación y permiso de operación como empresa nacional de servicio público de carga y/o pasajeros, de transporte marítimo de cabotaje.
- d) Habilitación y permiso de operación como empresa nacional de servicio público de carga y/o pasajeros, de transporte marítimo internacional.
- e) Habilitación y permiso de operación como empresa extranjera de servicio público de carga y/o pasajeros, de transporte marítimo internacional.
- f) Habilitación y permiso de operación como empresa nacional de servicio público internacional no operadora de naves.
- g) Habilitación y permiso de operación como empresa extranjera de servicio público de transporte marítimo internacional, no operadora de naves.
- h) Solicitud del permiso especial para prestar servicio ocasional de transporte marítimo, desde y hacia puertos colombianos.
- i) Autorización de fletamento de naves de bandera extranjera, para prestar servicio de transporte marítimo de cabotaje.
- j) Solicitud de modificación y/o adición de empresas habilitadas y/o permiso de operación.
- k) Autorización de fletamento de naves.
- l) Registro de naves.
- m) Registro de los acuerdos de transporte marítimo.
- n) Autorización especial para prestar servicio privado de transporte marítimo internacional y/o cabotaje.
- o) Permiso especial para prestar servicio ocasional de transporte marítimo internacional de pasajero y/o turistas, desde y hacia puertos colombianos.
- p) Autorización especial de operación a las empresas propietarias de una sola nave, cuyo tonelaje no exceda de 50 toneladas de registro bruto.

*(Resolución 041 de 2012, artículo 1º)*

**ARTÍCULO 2.4.1.2.** *Condiciones de la delegación.* La delegación efectuada de acuerdo a lo dispuesto en el presente título, será ejercida por el funcionario delegatario conforme a las siguientes condiciones:

1. El Director General Marítimo, cuando lo estime conveniente, podrá reasumir en todo caso y en cualquier momento, total o parcialmente, las competencias delegadas en el presente título.
2. Cuando el Director General Marítimo reasuma una función para un caso específico, ésta no se entenderá reasumida en forma permanente, salvo que el acto administrativo emitido para tal fin, así lo exprese.
3. Las funciones delegadas en el presente título son indelegables. El delegado no podrá subdelegar en otros funcionarios la realización de los actos objeto de la delegación.
4. La delegación dispuesta en el presente título, está condicionada a que el empleado público que ostente la calidad de delegatario, pertenezca al nivel directivo o profesional del Ministerio de Defensa Nacional - Dirección General Marítima.
5. La delegación exime de responsabilidad al delegante, la cual corresponderá exclusivamente al delegatario, cuyos actos o resoluciones podrá siempre reformar o revocar aquel, reasumiendo la responsabilidad consiguiente.

*(Resolución 041 de 2012, artículo 4º)*

**ARTÍCULO 2.4.1.3.** El usuario podrá adelantar cualquiera de los trámites relacionados en el presente título, en la Sede Central de la Dirección General Marítima, o en las Capitanías de Puerto, sin perjuicio de que la función esté asignada a otro funcionario.

*(Resolución 041 de 2012, artículo 6º)*



## TÍTULO 2

### DE LA DELEGACIÓN DE FUNCIONES A SUBDIRECTORES DE DESARROLLO MARÍTIMO DE LA DIRECCIÓN GENERAL MARÍTIMA

**ARTÍCULO 2.4.2.1.** *De la delegación.* Delegar en el Subdirector de Desarrollo Marítimo, la función de emitir el concepto técnico para instalar y/o ampliar elementos que forman parte de un sistema de ayudas a la navegación, por parte de personas privadas.

*(Resolución 041 de 2012, artículo 2º)*

**ARTÍCULO 2.4.2.2.** *Condiciones de la delegación.* La delegación efectuada de acuerdo a lo dispuesto en el presente título, será ejercida por el funcionario delegatario conforme a las siguientes condiciones:

1. El Director General Marítimo, cuando lo estime conveniente, podrá reasumir en todo caso y en cualquier momento, total o parcialmente, las competencias delegadas en el presente título.
2. Cuando el Director General Marítimo reasuma una función para un caso específico, ésta no se entenderá reasumida en forma permanente, salvo que el acto administrativo emitido para tal fin, así lo exprese.
3. Las funciones delegadas en el presente título son indelegables. El delegado no podrá subdelegar en otros funcionarios la realización de los actos objeto de la delegación.
4. La delegación dispuesta en el presente título, está condicionada a que el empleado público que ostente la calidad de delegatario, pertenezca al nivel directivo o profesional del Ministerio de Defensa Nacional - Dirección General Marítima.
5. La delegación exime de responsabilidad al delegante, la cual corresponderá exclusivamente al delegatario, cuyos actos o resoluciones

podrá siempre reformar o revocar aquel, reasumiendo la responsabilidad consiguiente.

*(Resolución 041 de 2012, artículo 4°)*

**ARTÍCULO 2.4.2.3.** El usuario podrá adelantar cualquiera de los trámites relacionados en el presente título, en la Sede Central de la Dirección General Marítima, o en las Capitanías de Puerto, sin perjuicio de que la función esté asignada a otro funcionario.

*(Resolución 041 de 2012, artículo 6°)*

### TÍTULO 3 DE LA DELEGACIÓN DE FUNCIONES A LOS CAPITANES DE PUERTO DE PRIMERA CATEGORÍA

**ARTÍCULO 2.4.3.1.** Delegar en los Capitanes de Puerto de Primera Categoría las siguientes funciones:

- a) Registro y matrícula de naves y artefactos menores de 25 toneladas de registro neto.
- b) Cancelación de matrícula de naves y artefactos menores de 25 toneladas de registro neto.
- c) Autorización especial para prestar servicio público de transporte marítimo, entre las localidades situadas dentro de una misma jurisdicción de una Capitanía de Puerto, para naves mayores.

*(Resolución 041 de 2012, artículo 3°)*

**ARTÍCULO 2.4.3.2.** Delegar en las Capitanías de Puerto de Primera Categoría, la función de expedir las licencias de navegación tramitadas en las Capitanías de Puerto de Segunda Categoría, que a continuación se relacionan:

- a) Licencias para entrenamiento a/b de los alumnos de último año, o que hayan terminado un curso de complementación, con categoría de oficial, al igual que las del personal de marinería.
- b) Licencias para marinería cubierta, máquinas y pesca, que efectúen navegación regional y costanera.
- c) Licencias para patrón de bahía.
- d) Licencias para marinería de yates y naves deportivas.

*(Resolución 108 de 2012, artículo 1º)*

**ARTÍCULO 2.4.3.3.** Las funciones expuestas en el artículo anterior, así como las relacionadas con el registro, matrícula, cancelación, desguace, autorizaciones de construcción, modificación o reparación de naves y artefactos menores de 25 toneladas de registro neto, de naves matriculadas en las Capitanías de Puerto de Segunda Categoría, serán realizadas por las Capitanías de Puerto de Primera Categoría, así:

- a) La Capitanía de Puerto de Santa Marta, asumirá las relacionadas con la Capitanía de Puerto de Riohacha.
- b) La Capitanía de Puerto de San Andrés, asumirá las relacionadas con la Capitanía de Puerto de Providencia.
- c) La Capitanía de Puerto de Buenaventura, asumirá las relacionadas con la Capitanía de Puerto de Bahía Solano.
- d) La Capitanía de Puerto de Tumaco, asumirá las relacionadas con la Capitanía de Puerto de Guapi.

*(Resolución 041 de 2012, artículo 5º; Resolución 108 de 2012, artículo 2º)*

**ARTÍCULO 2.4.3.4.** *Condiciones de la delegación.* La delegación efectuada de acuerdo a lo dispuesto en el presente título, será ejercida por el funcionario delegatario conforme a las siguientes condiciones:

1. El Director General Marítimo, cuando lo estime conveniente, podrá reasumir en todo caso y en cualquier momento, total o parcialmente, las competencias delegadas en el presente título.
2. Cuando el Director General Marítimo reasuma una función para un caso específico, ésta no se entenderá reasumida en forma permanente, salvo que el acto administrativo emitido para tal fin, así lo exprese.
3. Las funciones delegadas en el presente título son indelegables. El delegado no podrá subdelegar en otros funcionarios la realización de los actos objeto de la delegación.
4. La delegación dispuesta en el presente título, está condicionada a que el empleado público que ostente la calidad de delegatario, pertenezca al nivel directivo o profesional del Ministerio de Defensa Nacional - Dirección General Marítima.
5. La delegación exime de responsabilidad al delegante, la cual corresponderá exclusivamente al delegatario, cuyos actos o resoluciones podrá siempre reformar o revocar aquel, reasumiendo la responsabilidad consiguiente.

*(Resolución 041 de 2012, artículo 4º; Resolución 108 de 2012, artículo 3º)*

**ARTÍCULO 2.4.3.5.** El usuario podrá adelantar cualquiera de los trámites relacionados en el presente título, en la sede central o en las Capitanías de Puerto sin perjuicio de que la función esté asignada a otro funcionario.

*(Resolución 041 de 2012, artículo 6º)*

#### TÍTULO 4

### DE LA DELEGACIÓN DE UNA FUNCIÓN AL CAPITÁN DE PUERTO DE BUENAVENTURA

**ARTÍCULO 2.4.4.1.** *De la delegación.* Delegar al Capitán de Puerto de Buenaventura, como representante de la Dirección General Marítima, en el Consejo Directivo del Establecimiento Público Ambiental del Distrito de Buenaventura (EPA), conforme a lo dispuesto en el artículo 124 de la Ley 1617 de 2013 y el artículo 10 del Acuerdo No. 034 del 06 de diciembre 2014, expedido por el Concejo Distrital de Buenaventura.

*(Resolución 041 de 2015, artículo 1º)*

**ARTÍCULO 2.4.4.2.** *Condiciones de la delegación.* La delegación efectuada de acuerdo a lo dispuesto en el presente título, será ejercida por el funcionario delegatario conforme a las siguientes condiciones:

1. El Director General Marítimo, cuando lo estime conveniente, podrá reasumir en todo caso y en cualquier momento, total o parcialmente, las competencias delegadas en el presente título.
2. Cuando el Director General Marítimo reasuma una función para un caso específico, ésta no se entenderá reasumida en forma permanente, salvo que el acto administrativo emitido para tal fin, así lo exprese.
3. Las funciones delegadas en el presente título son indelegables. El delegado no podrá subdelegar en otros funcionarios la realización de los actos objeto de la delegación.
4. La delegación dispuesta en el presente título, está condicionada a que el empleado público que ostente la calidad de delegatario, pertenezca al nivel directivo o profesional del Ministerio de Defensa Nacional - Dirección General Marítima.
5. La delegación exime de responsabilidad al delegante, la cual corresponderá exclusivamente al delegatario, cuyos actos o resoluciones podrá siempre reformar o revocar aquel, reasumiendo la responsabilidad consiguiente.

*(Resolución 041 de 2015, artículo 2º)*

## TÍTULO 5

### DE LOS CRITERIOS PARA LA DELEGACIÓN DE AUTORIDAD EN LAS ORGANIZACIONES RECONOCIDAS

Capítulo modificado en su integridad por la [Resolución 931 del 15 de noviembre de 2018](#). La normatividad reglamentaria anterior era la contenida en la [Resolución 576 del 19 de noviembre de 2013](#)

**ARTÍCULO 2.4.5.1.** *Objeto.* La presente resolución tiene por objeto determinar y adoptar los criterios para la delegación de autoridad en las Organizaciones Reconocidas, en la jurisdicción marítima colombiana, de conformidad con lo establecido en el Código para las Organizaciones Reconocidas (Código OR) de la Organización Marítima Internacional mediante las Resoluciones MSC.349(92) y MEPC.237(65).

*(Resolución 931 de 2018, artículo 2º)*

**ARTÍCULO 2.4.5.2.** *Delegación.* La delegación de la autoridad en una OR para que lleve a cabo la certificación y los servicios reglamentarios en nombre de un Estado de abanderamiento como se detalla en un acuerdo o documento jurídico equivalente, se realizará mediante resolución y acuerdo oficial de delegación.

**PARÁGRAFO.** El Acuerdo Oficial de delegación deberá ser firmado por el representante legal de la casa matriz de la Organización Reconocida, el representante legal en Colombia, cuando aplique, y el Director General Marítimo.

*(Resolución 931 de 2018, artículo 2º)*

**ARTÍCULO 2.4.5.3.** Para la expedición de la resolución de delegación y la firma del Acuerdo Oficial, la entidad interesada deberá tener Licencia de Explotación Comercial vigente como empresa de servicios marítimos, expedida por la Dirección General Marítima y presentar los siguientes documentos:

1. Solicitud dirigida al Director General Marítimo para que se le otorgue la calidad de Organización Reconocida, indicando el alcance de lo que aspira le sea delegado.
2. Constancia manifestando que mantiene en el país representación legal permanente, expedida por la sede principal de la sociedad, con su dirección completa en Colombia.
3. Suministrar el listado del personal de inspectores exclusivos y residentes en Colombia, para el ejercicio de sus actividades con sus respectivas hojas de vida y certificados.
4. Copia digital en español o inglés de las normas y reglamentos de la sociedad para la construcción, clasificación, reparación, reconocimiento y certificación de naves, artefactos navales y estructuras emplazadas en el mar, así como de los procedimientos de pruebas y ensayos para certificar equipos y/o material.

**PARÁGRAFO.** Una vez recibida y evaluada la documentación, se efectuará una auditoría a la entidad interesada para comprobar las capacidades administrativas, técnicas y operativas de que dispone para cumplir con la delegación.

*(Resolución 931 de 2018, artículo 2º)*

**ARTÍCULO 2.4.5.4. Acuerdo Oficial.** El Acuerdo Oficial contendrá como mínimo las siguientes disposiciones, conforme a la Resolución de la Organización Marítima Internacional MSC.349 (92), adoptado el 21 de junio de 2013 y normas posteriores que las modifiquen o sustituyan:

1. Aplicación.
2. Finalidad.
3. Condiciones generales.
4. Ejecución de las funciones objeto de la autorización.
5. Fundamento jurídico de las funciones objeto de la autorización.

6. Notificación a la Dirección General Marítima.
7. Elaboración de reglas y/o reglamentos – Información.
8. Otras condiciones.
9. Especificación de la autorización concedida a la organización reconocida por la Dirección General Marítima.
10. Supervisión por parte de la Dirección General Marítima de las funciones delegadas a las organizaciones reconocidas.

**PARÁGRAFO.** Las organizaciones reconocidas que tengan autorización vigente a la fecha de entrada en vigencia de la presente resolución, tendrán un plazo de seis (6) meses para suscribir el Acuerdo Oficial a que hace referencia el presente artículo.

*(Resolución 931 de 2018, artículo 2º)*

**ARTÍCULO 2.4.5.5. Actividades delegadas.** Las organizaciones reconocidas debidamente autorizadas podrán realizar las siguientes actividades:

1. Reconocimientos, auditorías e inspecciones.
2. Expedición, refrendo y/o renovación de los certificados estatutarios, de conformidad con la legislación nacional aplicable o, en su defecto, por lo establecido en los convenios internacionales adoptados por el país, de acuerdo con lo delegado en el Acuerdo Oficial.
3. Expedir y/o renovar el certificado de tiro de bolardo (Bollard pull) y potencia de motores.
4. Suspensión o revocación de los certificados estatutarios.
5. Expedición de certificados estatutarios definitivos, condicionales e interinos, que no sean de expedición exclusiva de la Dirección General Marítima.
6. Expedición de documentos de cumplimiento.
7. Aprobación de planos, manuales, planes y cartillas.



8. Elaboración y revisión de cálculos.
9. Expedición de certificados de exención, previa autorización de la Dirección General Marítima.
10. Realización de pruebas y/o ensayos y la expedición de los correspondientes informes o certificados.
11. Gestionar la matrícula de naves y artefactos navales.

**PARÁGRAFO.** Las actividades delegadas mediante el Acuerdo Oficial serán ejercidas por las organizaciones reconocidas sin perjuicio de que puedan ser reasumidas en cualquier momento por la Dirección General Marítima.

*(Resolución 931 de 2018, artículo 2º)*

**ARTÍCULO 2.4.5.6.** *Personal.* Las organizaciones reconocidas, deben contar con personal directivo, técnico y de apoyo idóneo y certificado, a fin de prestar los servicios relacionados con las actividades autorizadas conforme el artículo 2.4.5.4 del presente REMAC, así como disponer de una cobertura geográfica adecuada y de una representación a nivel local y regional, según sea necesario.

*(Resolución 931 de 2018, artículo 2º)*

**ARTÍCULO 2.4.5.7.** El personal responsable de la inspección y certificación, al que se refiere el artículo precedente, tendrá como mínimo la siguiente formación académica y experiencia profesional, según se aplique:

1. Título profesional de pregrado en ingeniería naval o arquitectura naval, otorgado por una institución de enseñanza superior reconocida en Colombia o título homologado si es de una institución extranjera; o
2. Título profesional de pregrado en ingeniería naval o arquitectura naval, otorgado por una institución marítima o náutica de enseñanza superior reconocida en Colombia o título homologado si es de una institución extranjera.
3. Evidenciar experiencia mínima de cinco (5) años como inspector marítimo, con una sociedad de clasificación perteneciente a la IACS.

4. Certificar dominio del idioma inglés acuerdo a parámetros válidos internacionalmente.
5. Tarjeta profesional de CONINPA vigente.
6. Título profesional de pregrado en la disciplina que corresponda para la realización de pruebas y/o ensayos.

**PARÁGRAFO 1.** El personal autorizado por la organización reconocida para la asignación y marcación de las líneas de carga y/o firmar planos a su nombre, deberá contar con título profesional como arquitecto o ingeniero naval y con experiencia mínima de cinco (5) años.

**PARÁGRAFO 2.** El personal que preste ayuda en el desempeño de las labores reglamentarias tendrá los estudios, la formación y la capacidad de supervisión que corresponda con las tareas que se le autoriza realizar y con experiencia mínima de tres (3) años.

*(Resolución 931 de 2018, artículo 2º)*

**ARTÍCULO 2.4.5.8. Obligaciones.** Serán obligaciones especiales de las organizaciones reconocidas, las siguientes:

1. Proveer anualmente entrenamiento al personal que designe la Dirección General Marítima.
2. Reconocer a la Dirección General Marítima las contraprestaciones que se establezcan en el Acuerdo Oficial.
3. Facilitar a la Dirección General Marítima, el acceso a los estudios para la aprobación de planos y cálculos, incluidos los informes de inspección que desarrollen y demás documentos en los cuales se base la Organización Reconocida para expedir los certificados a las naves y artefactos navales de bandera colombiana.
4. Enviar a la sede central de la Dirección General Marítima cuando se suceda, pero mínimo una vez por año, la actualización de las normas y reglamentos de la Organización Reconocida para la construcción, clasificación, reparación,

reconocimiento, certificación de naves y artefactos navales y otras estructuras emplazadas en el mar.

5. Remitir anualmente a la Subdirección de Marina Mercante de la Dirección General Marítima en medio digital la relación de las naves y artefactos navales de bandera colombiana certificados por la Organización Reconocida.

6. Enviar a la Subdirección de Marina Mercante de la Dirección General Marítima los modelos de los certificados estatutarios que expide la Organización Reconocida a nombre de la Dirección General Marítima.

7. Enviar a la Subdirección de Marina Mercante de la Dirección General Marítima y a la Capitanía de Puerto donde esté matriculada la nave o artefacto naval, copia de los certificados expedidos por la Organización Reconocida.

8. Informar a la Subdirección de Marina Mercante de la Dirección General Marítima sobre los proyectos de trabajos en astilleros y talleres de reparación naval, nacionales o extranjeros, que involucren cambios o alteraciones de las características de las naves y artefactos navales de bandera colombiana.

9. Apoyarse para el cumplimiento de las labores prescritas en el presente título, solamente en empresas de servicios marítimos debidamente inscritas en la Dirección General Marítima, con Licencia de Explotación Comercial vigente.

10. Expedir todos los documentos de las naves y artefactos navales de bandera colombiana en idioma español si realizan solamente tráfico nacional y en español e inglés si es internacional.

11. Comunicar de manera oportuna a la Capitanía de Puerto respectiva, cuando un buque de bandera extranjera que esté clasificado por la Organización Reconocida arribe con novedades que hagan necesaria su reparación en puerto colombiano.

12. Elaborar e implantar un sistema de gestión de la calidad.

13. Mantener una plataforma informática de aplicativo tipo web, en la cual se maneje la información de las naves y artefactos navales, los armadores, las empresas, la expedición de certificados, el registro de inspecciones y el estatus

de certificación de las naves y artefactos navales, la cual debe estar permanentemente actualizada.

14. Mantener actualizada la documentación sobre la legislación nacional e internacional aplicable.

15. Contar con un sistema de capacitación o entrenamiento para la preparación del personal y la actualización continua de sus conocimientos, adecuado a las tareas que se les autoriza realizar. Este sistema comprenderá cursos apropiados de formación, incluidos, el estudio de los convenios marítimos internacionales, la normativa nacional, los procedimientos apropiados relativos al proceso de certificación, así como una formación práctica dirigida. El sistema proporcionará prueba documental de que se ha terminado satisfactoriamente la formación en cada una de las instancias.

**PARÁGRAFO.** El cumplimiento de las obligaciones especiales consagradas en este artículo por parte de la organización reconocida, no tendrá costo alguno para la Dirección General Marítima.

*(Resolución 931 de 2018, artículo 2º)*

**ARTÍCULO 2.4.5.9. Comunicación.** Las organizaciones reconocidas establecerán e implementarán medios eficaces de comunicación con la Dirección General Marítima, en relación con:

1. Consultas técnicas, administrativas u otros trámites, incluidas las enmiendas de sus reglas.
2. Intercambio de información sobre las cuestiones de conformidad relativas a la certificación y labores reglamentarias.
3. Deficiencias importantes, siniestros marítimos o problemas graves relacionados con la seguridad de una nave de bandera colombiana en puerto nacional, o extranjero que pueda causar su detención hasta cuando se subsane la deficiencia, así como el resultado de la respectiva investigación que adelante la Organización Reconocida.

4. Instrucciones cuando una nave o artefacto naval de bandera colombiana, no sean aptos para hacerse a la mar sin peligro para él mismo o para las personas a bordo o que constituya una amenaza para el ambiente.

*(Resolución 931 de 2018, artículo 2º)*

**ARTÍCULO 2.4.5.10.** *Supervisión.* La Dirección General Marítima supervisará el cumplimiento por parte de las organizaciones reconocidas, de las prescripciones nacionales e internacionales aplicables a su actividad.

*(Resolución 931 de 2018, artículo 2º)*

**ARTÍCULO 2.4.5.11.** *Pérdida de ejecutoriedad.* El incumplimiento de las obligaciones establecidas en el artículo 2.4.5.8, dará lugar a la declaratoria de pérdida de ejecutoriedad de la resolución de delegación de autoridad, así como a la terminación unilateral del Acuerdo Oficial.

*(Resolución 931 de 2018, artículo 2º)*

**ARTÍCULO 2.4.5.12.** *Terminación del Acuerdo Oficial.* El Acuerdo Oficial podrá ser terminado por cualquiera de las partes notificando por escrito su intención a la otra parte con doce (12) meses de anticipación.

*(Resolución 931 de 2018, artículo 2º)*

**ARTÍCULO 2.4.5.13.** *Facultad Sancionatoria.* El incumplimiento de lo estipulado en el presente título constituye violación a las normas de marina mercante, dando lugar al inicio de las investigaciones administrativas correspondientes, así como a la aplicación de las sanciones a las que haya lugar, en los términos del artículo 80 y siguientes del Decreto ley 2324 de 1984, en concordancia con el Código de Procedimiento Administrativo y de lo Contencioso Administrativo y demás normas que los modifiquen.

*(Resolución 931 de 2018, artículo 2º)*

**ARTÍCULO 2.4.5.14.** *Aplicación subsidiaria.* En los aspectos no especificados en el presente título, pero incluidos en el objeto descrito en el artículo 2.4.5.1, se aplicarán de manera subsidiaria los criterios que establezca la normativa

internacional o, en su defecto, los estándares internacionales aplicables a las organizaciones reconocidas.

*(Resolución 931 de 2018, artículo 2°)*

## TÍTULO 6

### DE LA DELEGACIÓN DE FUNCIONES DEL MINISTERIO DE TECNOLOGÍAS DE LA INFORMACIÓN Y LAS COMUNICACIONES A LA DIRECCIÓN GENERAL MARÍTIMA

**ARTÍCULO 2.4.6.1.** A la Dirección General Marítima, por delegación expresa del Ministerio de Tecnologías de la Información y las Comunicaciones, le corresponderá realizar las siguientes funciones, relacionadas con las bandas de frecuencias atribuidas al servicio móvil marítimo, al servicio de radionavegación marítima y al servicio móvil marítimo por satélite:

- a) Expedir las autorizaciones mediante las cuales se asigna el distintivo de llamada y la identidad del Sistema Mundial de Socorro y Seguridad Marítima para naves y artefactos navales de bandera colombiana que realicen tráfico nacional o internacional, de conformidad con la normatividad establecida por el Ministerio de Tecnologías de la Información y las Comunicaciones.
- b) Expedir las autorizaciones mediante las cuales se asigna el distintivo de llamada y la identidad del Sistema Mundial de Socorro y Seguridad Marítima, para estaciones costeras de empresas reconocidas por la Dirección General Marítima como prestadoras de servicios marítimos, de conformidad con la normatividad establecida por el Ministerio de Tecnologías de la Información y las Comunicaciones.
- c) Elaborar, compilar y actualizar la información necesaria para la correcta administración del espectro y de los servicios móviles marítimos, de radionavegación marítima y móvil marítima por satélite, para apoyar las funciones del Ministerio de Tecnologías de la Información y las Comunicaciones y de la Agencia Nacional del Espectro (ANE).

*(Resolución 115 de 2013, artículo 1º)*

**ARTÍCULO 2.4.6.2.** El Ministerio de Tecnologías de la Información y las Comunicaciones suministrará a la Dirección General Marítima, la información de las autorizaciones que haya expedido a la fecha de entrada en vigencia de la [Resolución 115 de 2013](#), indicando cuáles de éstas se encuentren vigentes.

*(Resolución 115 de 2013, artículo 2º)*

**ARTÍCULO 2.4.6.3.** El Ministerio de Tecnologías de la Información y las Comunicaciones seguirá ejerciendo las demás funciones que no hayan sido expresamente delegadas a la Dirección General Marítima, y así mismo continuará atendiendo las solicitudes en trámite a la fecha de entrada en vigencia de la [Resolución 115 de 2013](#).

*(Resolución 115 de 2013, artículo 3º)*