



Sunday, August 1, 2021 - 17:32



Boletín Técnico y Estadístico, Dimar en Datos

Es un boletín estadístico anual que especifica el comportamiento nacional y su vinculación con el marco internacional. Tiene como insumo esencial los registros administrativos obtenidos a través de sus trece capitanías de puerto marítimas, cinco capitanías de puertos fluviales, dos centros de investigación científica marina, tres grupos de señalización marítima y la información aportada por la Sede Central ubicada en Bogotá D.C.



Estadísticas Anuales: Año 2019

Boletín Técnico y Estadístico del año 2019

Dimar en Datos

Dirección General Marítima

La Dirección General Marítima (Dimar) presenta a sus usuarios el Boletín Técnico y Estadístico del año 2019, que especifica el comportamiento de las actividades marítimas en el ámbito nacional y su vinculación con el marco internacional. Tiene como insumo esencial los registros administrativos obtenidos a través de sus trece capitanías de puerto marítimas, cinco capitanías de puertos fluviales, dos centros de investigación científica marina, tres grupos de señalización marítima y la información aportada por la Sede Central ubicada en Bogotá D.C., en ejercicio de sus funciones a lo largo y ancho del territorio nacional (44.85 % de todo el territorio nacional, y el resto en el Caribe), además de los principales ríos ubicados en las desembocaduras al mar.


Estadísticas Anuales: Año 2018

Boletín Técnico y Estadístico del año 2018

Dimar en Datos

Dirección General Marítima

La Dirección General Marítima (Dimar) elabora el Boletín Técnico y Estadístico del año 2018, que especifica el comportamiento de las actividades marítimas en el ámbito nacional y su vinculación con el marco internacional. Tiene como insumo esencial los registros administrativos obtenidos a través de sus trece capitanías de puerto marítimas, cinco capitanías de puertos fluviales, dos centros de investigación científica marina, tres grupos de señalización marítima y la información aportada por la Sede Central ubicada en Bogotá D.C.



de la jurisdicción marítima colombiana, 928.660 km², en los 2.900 km de línea de costa (litoral Pacífico y Caribe) y en las zonas de frontera, y en el río Magdalena en los 27 km fi



Estadísticas Anuales: Año 2016 – 2017

Boletín Técnico y Estadístico del año 2016 - 2017

Dimar en Datos

Dirección General Marítima

La Dirección General Marítima (Dimar) pone a disposición de las universidades, las academias y el público en general, el Boletín Técnico y Estadístico 2016-2017 Dimar en Datos, que contiene información cuantitativa acerca del desarrollo de sus actividades representativas de la operación de la Autoridad Marítima Colombiana durante el periodo enero-diciembre de 2016 y 2017. Entre la información contenida se encuentran: el transporte marítimo, licencias de explotación comercial y los permisos de operación a naves de pesca y turismo, licencias de arribos y zarpes, licencias y títulos a gente de mar, número de publicaciones científicas. El Boletín Estadístico 2016-2017 Dimar en Datos muestra las diferentes actividades que se realizan en el mar, con el fin de fortalecer el Estado colombiano, y constituye una herramienta de información para la misión institucional.



Estadísticas Anuales: Año 2010 – 2015

Boletín Técnico y Estadístico del año 2010 - 2015

Dimar en Datos

Dirección General Marítima

La Dirección General Marítima de Colombia pone a disposición de las universidades, las academias y el público en general, el primer Boletín Técnico y Estadístico Dimar en Datos, que contiene información cuantitativa de sus productos y servicios. Este documento muestra cifras representativas de la operación de Dimar a partir de 2010. Entre las estadísticas se encuentran el número de cartas náuticas, autorizaciones de navegación, autorizaciones otorgadas a empresas de servicios de navegación, autorizaciones otorgadas a empresas de servicios de naves de pesca y turismo, autorizaciones de arribos y zarpes.

la Dirección General Marítima, es un aporte al análisis de los datos que se realizan en el mar, como parte fundamental de los intereses de la institución. De esta manera, constituye una herramienta de información a la institución.

[View PDF](#)

- 3534 visitas
- [Imprimir](#)