



Comunicado de prensa

FECHA Y HORA DE EMISIÓN: 12 DE JULIO 2021 – 1100R


Altura y Dirección oleaje 13 julio 2021 1200R



Altura y Dirección oleaje 14 julio 2021 1200R



Altura y Dirección oleaje 15 julio 2021 1200R



12/07/2021 - 08:33 pm

Reproducir Detener

La Dirección General Marítima (DIMAR), a través del Centro de Investigaciones Oceanográficas e Hidrográficas del Pacífico (CCCP), informa las condiciones meteomarinas actuales:

- Se prevé que hasta el próximo 15 de julio, se presente un oleaje de mar de fondo en el área marítima de la Cuenca Pacífica Colombiana (CPC) a partir del meridiano 82°W hasta el meridiano 86°W. Durante este lapso, se espera que la altura de la ola oscile entre los 2.3 a 2.7 metros, y la

intensidad de los vientos entre 4 y 12 nudos; asimismo, se contemplan lluvias ligeras y moderadas.

- Se recomienda a los bañistas extremar medidas de seguridad por el posible incremento de oleaje; de igual manera, se extiende una recomendación para las embarcaciones menores que se encuentren navegando en alta mar.

- La Autoridad Marítima Colombiana invita a la comunidad a consultar los reportes meteomarineros y comunicados emitidos por el Centro de Investigaciones Oceanográficas e Hidrográficas del Pacífico (CCCP) con información más detallada, a través de la [página web](#) y en sus redes sociales @dimarcolombia.