

---

**Dimar presenta pronóstico extendido por inundación en  
Cartagena**

The logo features the word "Noticias" in a large, bold, black sans-serif font. The letter "o" is replaced by a white globe icon with a grid pattern. The text is centered over a light blue silhouette of a globe. Below the main text, there is a thin red horizontal line, followed by the text "Dirección General Marítima" and "Autoridad Marítima Colombiana" in a smaller, dark blue sans-serif font. To the right of the globe, there is a vertical bar with three colored segments: yellow at the top, blue in the middle, and red at the bottom, representing the Colombian flag.

**Noticias**

**Dirección General Marítima**  
Autoridad Marítima Colombiana

---

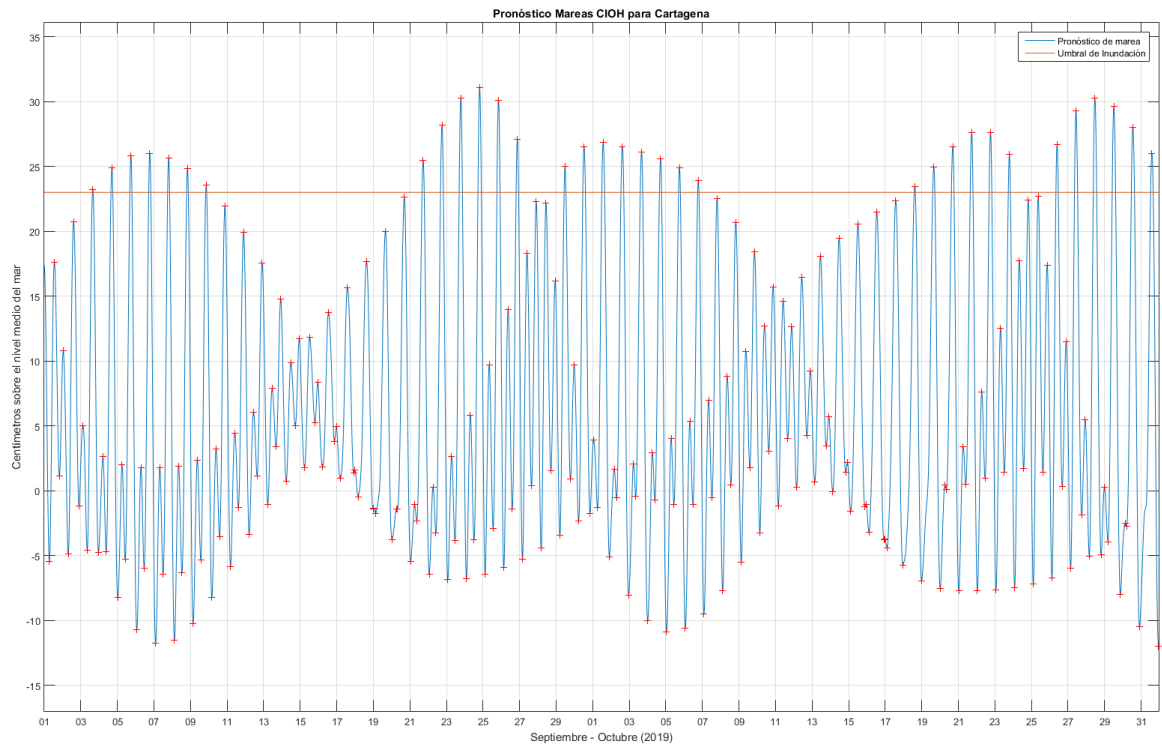
Reproducir Detener

La Dirección General Marítima (Dimar) a través del Centro de Investigaciones Oceanográficas e Hidrográficas del Caribe (CIOH), presenta el pronóstico extendido de inundación por la marea astronómica, a fin de prevenir posibles afectaciones en el desarrollo de las actividades marítimas, portuarias y demás; propias de la ciudad de Cartagena.

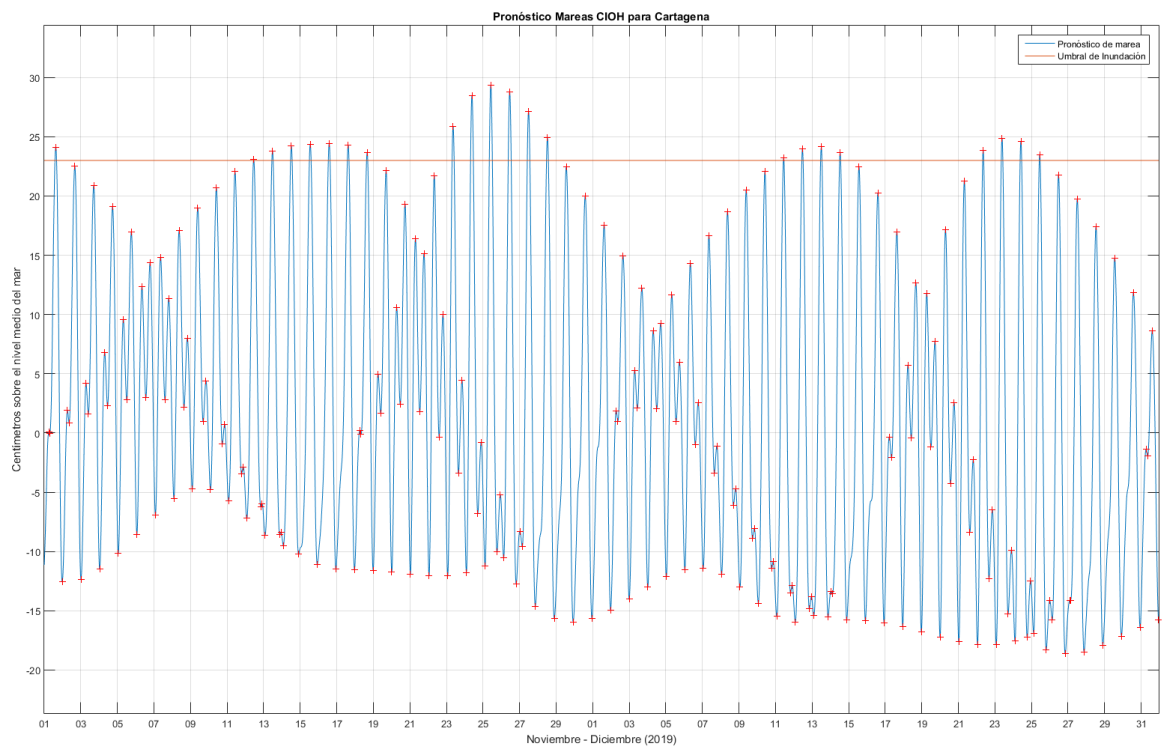
Este producto elaborado para los meses de septiembre a diciembre, permite conocer el nivel de la marea y las fechas con mayor probabilidad de inundación en la zonas más bajas de la ciudad (borde costero y área circundantes en la bahía).

De acuerdo a los análisis realizados, el nivel más alto de marea se presentará entre los meses septiembre y octubre, con incrementos superior a los 30 centímetros por encima del nivel medio del mar. Asimismo, la entidad se permite aclarar que los datos corresponden a un pronóstico con efectos que pueden llegar a ser mayores como consecuencia de perturbaciones meteorológicas como el viento o precipitaciones (lluvias) y el aporte del canal del Dique.


La Dirección General Marítima continuará con los monitoreos permanentes, con el objetivo de informar de manera oportuna a las autoridades locales y ciudadanía en general para que se tomen las medidas necesarias.



**Figura 1.** Marea pronosticada para la ciudad de Cartagena en los meses de septiembre a octubre de 2019.



**Figura 2.** Marea pronosticada para la ciudad de Cartagena en los meses de noviembre a diciembre de 2019.



**Figura 3.** Calendario de probabilidad de inundación de septiembre a diciembre de 2019. Los días con posible afectación se encuentran resaltados en color amarillo y en rojo los días festivos.